



**Bodajk Város
Polgármestere**

8053 Bodajk, Petőfi S. u. 60.
Tel.-Fax: 22/410-001
E-mail: bodajkpm@t-online.hu

Ügyiratszám: Bod/2188/2025.

Sorszám: 76/2025.

Nyilvános ülés	<input checked="" type="checkbox"/>
Zárt ülés	<input type="checkbox"/>
Mötv. 46. § (2) a)	<input type="checkbox"/>
Mötv. 46. § (2) b)	<input type="checkbox"/>
Mötv. 46. § (2) c)	<input type="checkbox"/>

J a v a s l a t
pályázaton való részvételre

Előadó:
Wurczinger Lóránt polgármester

Előkészítésben részt vett:
Haraszi Sándor ügyintéző

Előzetesen tárgyalja:
Gazdasági Bizottság

egyszerű többség	<input checked="" type="checkbox"/>
minősített többség	<input type="checkbox"/>
Mötv. 50. §	<input type="checkbox"/>
Mötv. 42. § ...	<input type="checkbox"/>
SzMSz 34. § (2) ...	<input type="checkbox"/>

Készült:
Bodajk, 2025. március 13.

Tisztelt Képviselő-testület!

2025. évben kiírásra került a Magyarország Közös Agrárpolitika Stratégiai Tervének külterületi utak felújítására vonatkozó pályázati felhívása, amely az előterjesztés melléklete.

Bodajk Város Önkormányzat Képviselő-testülete a 41/2025. (II. 11.) határozatában arról döntött, hogy a fenti pályázattal kapcsolatosan terveket készített az alábbi utakra vonatkozóan:

- a) 2291/2 hrsz-ú külterületen lévő középső dűlő,
- b) a Széchenyi utca 0256 hrsz-ú és 0268 hrsz-ú szakaszai,
- c) a Körtefa utca 017 hrsz-ú szakasza.

Fekete Zoltán tervező mérnök (a továbbiakban: tervező) a fenti 3 helyszínrre vonatkozóan elkészítette a pályázatnak megfelelő tervdokumentációkat, amelyek az előterjesztés mellékletei.

A Széchenyi utca 0268 hrsz-ú tervezett szakasza nem tehető be a pályázatba a nevesített helyszínek közé, mivel az magán területnek minősül, így kizárólag a Széchenyi utca 0256 hrsz-ú szakaszának felújítására lehet pályázni.

A Körtefa utca 017 hrsz-ú szakaszára a Fehérvárcsurgó-Bodajk közötti kerékpárútra vonatkozóan már rendelkezésre állt engedélyes tervdokumentáció, amely az építési engedély megléte miatt a műszaki megvalósítás csak megkötésekkel módosítható. A tervező elkészítette a frissített pályázati követelményeknek is megfelelő már meglévő tervdokumentáció szakaszolását, amely alapján a nyomvonal miatt kisajátításokra is szükség van. A fentieken túl a kötelező műszaki tartalmak miatt ezen költségek nélkül is az építésre vonatkozó költségbecslés meghaladja a bruttó 90 millió Ft-ot. A fentiek miatt ezen helyszínr pályázatban való megvalósítása nem javasolt.

A 2291/2 hrsz-ú külterületen lévő középső dűlő tervdokumentációja a pályázati követelményeknek megfelelő, itt nem jelentkeztek a megvalósítást akadályozó tényezők.

A tervdokumentáción kívül a pályázat kötelező tartalmi eleme a megvalósíthatósági tanulmány is, amelyet a pályázat összeállítása mellett az ALBENSIS Nonprofit Kft. készített el, amely az előterjesztés mellékletét képezi.

A pályázati felhívás szerint a pályázott összeg 95%-a vissza nem térítendő támogatás, amelyhez min 5% önerő párosul. A fenti megkötések alapján a pályázott teljes összeg, amelybe beletartoznak a „SOFT” költségek is - azaz a menedzsment, a tervezés továbbá a kivitelezés -, az bruttó 36.366.923 Ft. Ez az összeg min. 5% önerő mellett max. bruttó 34.321.575 Ft támogatást és min. br. 1.806.398 Ft önerőt jelent. Az esetleges sikeres pályázat és kivitelezések esetén az önerő mértéke a kivitelezés összegét figyelembe véve változhat, de 5%-nál kisebb nem lehet.

Az elkészített tervek, műszaki leírás és tervezői költségbecslés, továbbá a pályázat költségvetése az előterjesztés mellékletét képezi.

Kérem a Tisztelt Képviselő-testületet, hogy az előterjesztést megtárgyalni szíveskedjen.

Wurczinger Lóránt s. k.
polgármester

Határozati javaslat

pályázaton való részvételről

A képviselő-testület úgy döntött, hogy pályázatot nyújt be a KAP-RD43-1-25 azonosító számú pályázatra a Bodajk 2291/2 hrsz-ú külterületen lévő középső dűlő 541 m hosszú és a Bodajk, Széchenyi utca 0256 hrsz-ú 141 m hosszú szakaszának felújítására összesen bruttó 36.366.923 Ft értékben, amelyhez sikeres pályázat esetén min. bruttó 1.806.398 Ft önerőt biztosít.

A képviselő-testület felkéri a polgármestert, hogy a pályázat benyújtásához szükséges dokumentumokat írja alá, a pályázatot nyújtsa be, egyebekben tegye meg a határozat végrehajtása érdekében szükséges intézkedéseket.

Felelős: Wurczinger Lóránt polgármester

Határidő: azonnal


KAP-RD43-1-25 Kültérületi helyi közutak fejlesztése

Az egyes elszámolható költségek vonatkozásában a következő korlátozásokat szükséges figyelembe venni:

Költségtípus	Mértéke az összes elszámolható költségekre vetítve/maximális támogatási összeg	
Általános költségek	5,00%	4,966658%
Közbeszerzési eljárások lefolytatása	1,00%	0,000000%
Tájékoztatás, nyilvánosság biztosítása	0,50%	0,000000%
Műszaki ellenőri szolgáltatás	1,00%	0,000000%
Könyvvizsgálat	0,50%	0,000000%
Műveletmenedzsment	2,50%	0,129983%
Ingatlan vásárlás	2,00%	0,000000%
Terület-előkészítés (régészeti feltárás, lőszermentesítés, bozótirtás, földmunkák)	2,00%	0,000000%
Sárrázó kialakítása, felújítása	30,00%	0,000000%

		Elszámolható költségek			
		Nettó	Afa	Bruttó	Részletezés
Művelet előkészítés	Előzetes tanulmányok, engedélyezési dokumentumok költsége	1 385 000	135 000	1 520 000	
	Megvalósíthatósági tanulmány	500 000	135 000	635 000	
	Műszaki tervek, kiviteli tervek, engedélyezési dokumentumok, hatósági díjak	885 000	0	885 000	
	Egyéb szükséges háttéranyagok		0	0	
	Közbeszerzés költsége		0	0	
Beruházáshoz kapcsolódó költségek	Ingatlanvásárlás költségei		0	0	
	Kültérületi utak építéséhez kapcsolódó költségek	27 213 152	7 347 551	34 560 703	
	I. szilárd burkolattal nem rendelkező utak, termett talajú helyi közutak (a továbbiakban: földutak): a) stabilizálása és/vagy alépitményeinek kialakítása; b) stabilizálása és/vagy alépitményeinek és szilárd burkolatának kialakítása; c) szilárd burkolatának kialakítása	17 656 045	4 767 132	22 423 177	
	II. szilárd burkolattal rendelkező helyi közutak: a) alépitményeinek és szilárd burkolatának felújítása, korszerűsítése, átépítése; b) burkolatának megerősítése, szélesítése, korszerűsítése	9 557 107	2 580 419	12 137 526	
	Komplex terület-előkészítés (pl. bontás, tereprendezés, régészet)		0	0	
	Fizikailag a projekt keretében fejleszteni kívánt útszakaszhoz nem közvetlenül kapcsolódó fejlesztések (sárrázó kialakítása, felújítása)		0	0	
			0	0	
Szakmai megvalósításhoz kapcsolódó szolgáltatások költségei	Műszaki ellenőr költsége		0	0	
	Tájékoztatás, nyilvánosság		0	0	
	Könyvvizsgálat		0	0	
	Műveletmenedzsment költsége	37 221	10 050	47 271	
	Összesen:	28 635 373	7 492 601	36 127 973,71	
Önerő:				1 806 398,69	
Támogatás:				34 321 575,02	

Projekt összköltsége:	28 635 373	7 492 601	36 127 973,71
Ebből önerő:			1 806 398,69
Ebből támogatás:			34 321 575,02

Tervező: Fekete Zoltán 8000 Székesfehérvár, Kriványi u. 10. tel.:30/534 10 22, email:info@megaroad.hu			
Megrendelő: Bodajk Város Önkormányzata 8053 Bodajk, Petőfi Sándor u. 60.			
Munka tárgya: Bodajk, Széchenyi utca 0256 helyrajzszámú külterületi szakaszának felújítási terve			
Munkarész:			Rajzszám:
Munkaszám: 4 / 2025.	Tervező:  Fekete Zoltán	Méretarány:	Kelt: 2025. február

MŰSZAKI LEÍRÁS

Bodajk, Széchenyi utca 0256 helyrajzszámú külterületi szakaszának felújítási terve

1. Előzmények:

Bodajk Város Önkormányzata (8053 Bodajk, Petőfi Sándor u. 60.) megbízta Fekete Zoltán okleveles építőmérnököt (8000 Székesfehérvár, Kriványi u. 10.) a Bodajk, Széchenyi utca 0256 helyrajzszámú külterületi szakaszának felújításához szükséges terv elkészítésével. Tervezési feladat volt, a meglévő mezőgazdasági utak felületének felújítása, stabilizálása, mely lehetőséget biztosít a környező gazdasági, zártkerti ingatlanok megközelítésére.

2. Meglévő állapot:

Az tervezési terület Bodajk város külterületi részén, a Széchenyi utca vasút felőli végén található. A tervezéssel érintett útszakasz jelenleg gazdasági területek mellett halad.

A tervezéssel érintett ingatlanok: Bodajk, 0256 hrsz-ú ingatlan.

A tárgyi útszakasz jelenleg 3,5 m széles aszfalt burkolattal rendelkezik. Az út burkolatának a minősége az elmúlt évek során oly mértékben leromlott, hogy felújítása halaszthatatlanná vált.

Az út mellett nyílt földárak húzódik a csapadékvizek elvezetésére.

A tervezési területről részletes geodéziai felmérés készült EOVS rendszerben. A geodéziai felmérést Kiss Iván geodéta végezte. A terven szereplő magasságok Balti-tenger szintje feletti.

Meglévő közművek:

Az e-közmű rendszerben adatszolgáltatott közművezeték nyomvonalakat a Helyszínrajzon ábrázoltuk, az érintett terület környezetében az alábbi közművek találhatók:

- Fejérvíz Zrt. kezelésében lévő ivóvízvezeték,
- E.ON Dél-dunántúli Gázhálózati Zrt. kezelésében lévő gázvezeték,
- E.ON Észak-dunántúli Áramhálózati Zrt. kezelésében lévő elektromos hálózat,
- Magyar Telekom Nyrt. kezelésében lévő hírközlési hálózat,

A területről geodéziai felmérés készült, melyet a Megrendelő biztosított. A terveken szereplő magasságok Balti tenger szintje feletti.

3. Tervezés:

A felújítás során követjük az út meglévő helyszínrajzi és magassági nyomvonalát, melyet helyenként kis mértékben korrigálunk, igazodva a meglévő kötöttségekhez.

Tervezett burkolatszélesség: 3,5m

Az alkalmazandó pályaszerkezet:

- 6 cm AC-11 kopó aszfaltréteg,
- átl. 6 cm martaszfalt kiegyenlítőréteg,
- meglévő aszfaltos pályaszerkezet.

A tervezési paraméterek:

Koronaszélesség: 5,5 m

Sávok száma: 1

Burkolatszélesség: 3,5 m

Padkaszélesség: 1,0m

Felújítással érintett útszakasz hossza: 141,5m

Az útszakasz egyéb műszaki paraméterei:

Az útszakaszon híd és egyéb műtárgy nem létesül,

Az út jelenleg aszfalt burkolattal van kiépítve,

Az út melletti útsatlakozások, leágazások száma: 0 db

Az út mentén öblök, kitérők nem találhatók, illetve elhelyezésükre sincsen mód a rendelkezésre álló keskeny ingatlanszélesség miatt.

A fejlesztés során a sárrázó nem létesül.

A projekt keretében kerékpáros fejlesztések megvalósítását nem terveztük.

Az út fejlesztése során a külterületen található gazdasági célpontok megközelíthetősége javul.

4. Vízelvezetés:

A vízelvezetés módja nem változik, a meglévő állapotoknak megfelelően az útról lefolyó vizek a környező nyílt árokba folyik.

A csapadék lefolyásának biztosítása érdekében a magas padkákat le kell nyesni.

5. Forgalmi rend kialakítás:

Az út forgalmi rendjén nem változtatunk.

Jelzőtábla kihelyezésére és burkolati jel festésére nem kerül sor.

6. Érintett közművek:

A helyszínrajzon az adatszolgáltatott közműveket ábrázoltam, a munkaterület átadásra az érintett közművek kezelőit meg kell hívni, illetve keresztezett vezetékek esetében a szakfelügyeletet meg kell rendelni.

A közvilágítás megfelelőségének felülvizsgálata és esetleges fejlesztése nem képezi részét tervezési feladatunknak.

7. Terület igénybevétel:

Az kivitelezési munkák a Bodajk, 0256 hrsz-ú ingatlanon történnek.

8. Munkavédelmi fejezet:

Jelen műszaki terv a tervezéskor érvényben lévő és a jelen terv készítésére vonatkozó jogszabályok, szabályzatok, műszaki előírások figyelembevételével készült.

Az építendő létesítmények kialakítása, elhelyezése, a környező létesítményektől való védőtávolsága megfelel a vonatkozó munkavédelmi és környezetvédelmi előírásoknak.

A kivitelezés minden fázisában be kell tartani az általános érvényű és eseti munkavédelmi szabványokat, a 3/2002. (II.8.) és a 4/2002. (II.20.) SzCsM-EüM rendeleteket, a kivitelező vállalat munkavédelmi szabályzatában foglalt előírásokat, továbbá a kivitelezési technológiai utasításban szereplő munkavédelmi előírásokat.

A műszaki terv üzemelő, önkormányzati kezelésben lévő helyi közutat érint, ezért a munkavégzés során a közúti közlekedés és a közúton történő munkavégzés szabályait be kell tartani. Maradékaltalul be kell tartani a 20/1984 (XII.21.) KM. Rendeletet, a 3/2001. (I.31.) KöViM és a 4/2001. (I.31.) KöViM rendeletet, valamint az ÚT 1-1.145:2001 és az ÚT 2-1.119:2007 útügyi műszaki leírásokat.

A kivitelezés csak a munkaterület átadását követően kezdhető meg, melyre az összes érdekelte meg kell hívni. A munkahely átadása egyben az útüzemeltető kezelői nyilatkozata a munkavégzés megkezdhetőségére.

A munkaterület átvételétől a műszaki átadás befejezéséig az építés alatt álló útszakasz forgalmi rendjének biztosításáért a hatóságilag meghatározott és az építéshez előírt és elhelyezett közlekedésbiztonságot szolgáló forgalomtechnikai elemek, berendezések, (jelzőtáblák, korlátok, fényjelző készülékek, stb.) elhelyezéséért és meglétéért a kivitelező felelős.

A kivitelező vállalat köteles a munka megkezdése előtt a saját építési technológiájának megfelelő közúti elkorlátozási tervet készíteni és annak bevezetéséhez a közút kezelőjének hozzájáruló nyilatkozatát beszerezni.

A munkavédelmi tervfejezet előírásai a teljes munkaterületen végzett valamennyi munkafázisra vonatkoznak.

A munkaterület fogalmába a közvetlen építési területen kívül beletartoznak mindazon területek, szállítási útvonalak, melyeket az építés érdekében a Kivitelező vállalat igénybe vesz (anyagnyerőhelyek, depóniák, keverőtelepek, felvonulási terület, stb.)

Az építési munkálatok alatt meg kell akadályozni, hogy az építési a közútra szennyezést hordjon fel. A közút tisztításáról gondoskodni kell.

A vállalkozó a munkát úgy köteles szervezni, és végezni, hogy az életet, testi épséget vagy egészséget valamint a vagyonbiztonságot ne veszélyeztesse!

A munkavédelem, tűzvédelem megszervezése, az óvórendszabályok és egészségügyi előírások betartása a kivitelező kötelessége.

9. Környezetvédelmi tervfejezet :

A tervezés során a műszaki és gazdasági szempontok mellett a környezetvédelmi szempontokat is figyelembe vettük.

A föld védelme:

Mezőgazdasági terület igénybevételére nem kerül sor.

A víz védelme:

A burkolt felületekre lehulló csapadékvizek helyben elszikkadnak.

A levegőtisztaság védelme:

A közúti forgalom nagyságrendje okozta légszennyeződés, illetve emisszió nem haladja meg a vonatkozó rendeletekben megengedett határértéket.

A természet és élővilág védelme:

A tervezett nem veszélyezteti a környező természetet és élővilágot.

Zaj és rezgésvédelem:

A létesítmény, forgalma miatt a megengedett zaj és rezgésvédelmi határértéket nem haladja meg. A tervezett létesítmények meglévő, használatban lévő útfelületek felújítása révén valószínűleg meg. Emiatt a környezetet terhelő hatások növekedésére nem kell számítani.

Hulladékok kezelése:

Az építés során keletkező bontási törmeléket legális hulladéklerakó telepre kell szállítani.

A kivitelezés alatti környezetvédelem:

A kivitelező köteles az építési munkák során a kivitelezési munka káros hatásaitól az építési környezetét megóvni, így csak a határértéket meg nem haladó zaj és rezgés kibocsátású gépeket alkalmazhat. Az üzemanyag és kenőanyag szennyeződést el kell kerülni. A kivitelező köteles a munkahely tisztántartásáról gondoskodni.

10. Egyebek

A kivitelezést csak a kezelői és tulajdonosi hozzájárulások birtokában szabad megkezdeni!

Minőségi előírások :

A kivitelezés során a vonatkozó szabványok és előírások előírásait be kell tartani!

- 20/1984. (XII. 21.) KM rendelet az utak forgalomszabályozásáról és a közúti jelzések elhelyezéséről
- 93/2012.(V.10.) Korm. rendelet az utak építésének, forgalomba helyezésének és megszüntetésének engedélyezéséről
- 3/2001. (I.31.) KöViM rendelet
- 346/2008. (XII. 30.) Korm. rendelet a fás szárú növények védelméről
- MSZ 12172 Díszfák és díszcserjék ültetése települések közterületein
- MSZ 12042 Fák védelme építési területeken

e-UT 03.01.11. Közutak tervezése (KTSZ)

e-UT 04.02.11. Közúti jelzőtáblák (T). A jelzőtáblák megtervezése, alkalmazása és elhelyezése

e-UT 06.02.11. Utak és autópályák létesítésének általános geotechnikai szabályai

e-UT 08.00.21. (TÚ7) Utak üzemeltetése és fenntartása 7/5. Út menti növényzet

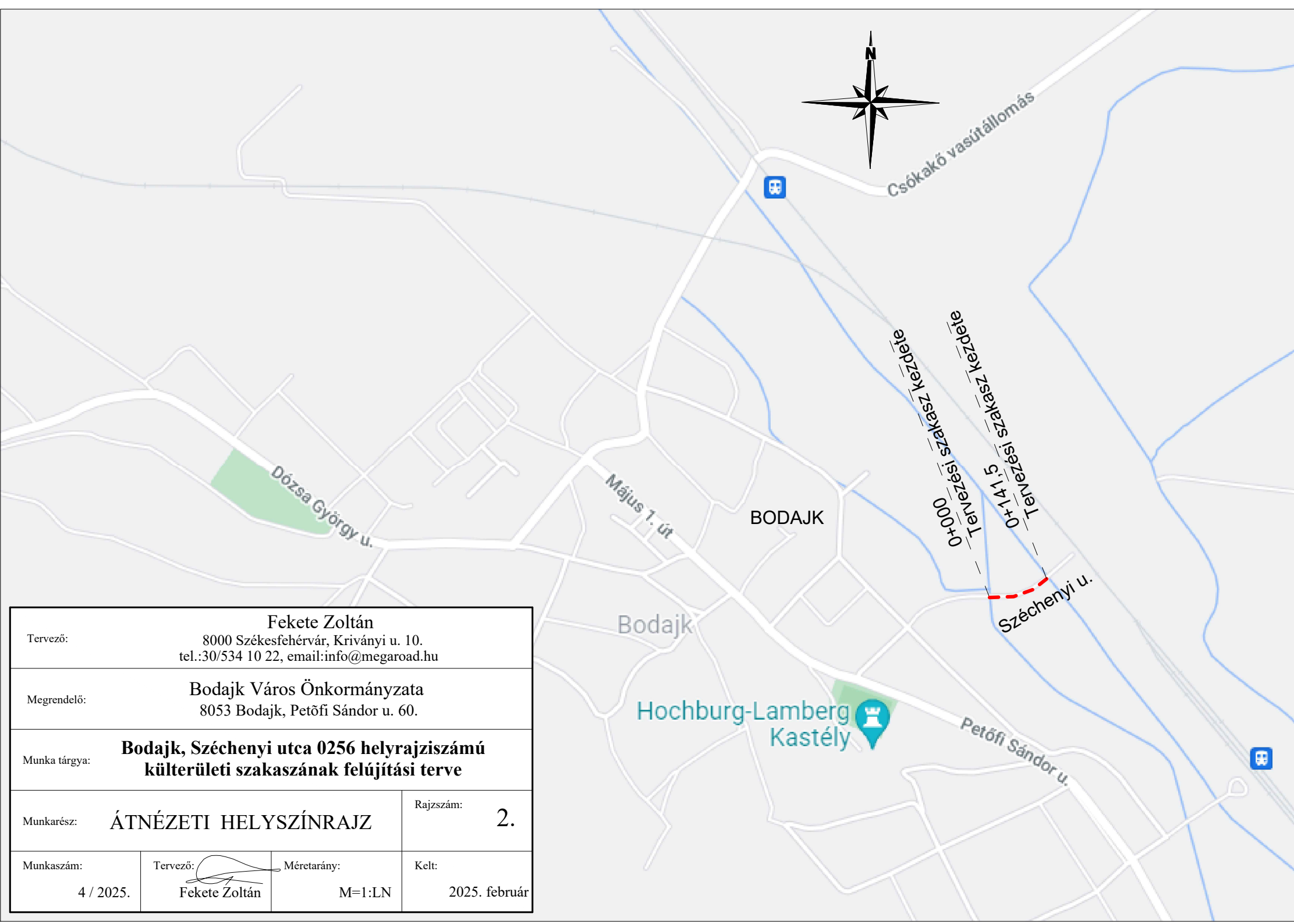
e-UT 04.05.14 Közutakon folyó munkák elkorlátozása és ideiglenes forgalomszabályozása

e-UT 03.07.12 Közutak víztelenítésének tervezése

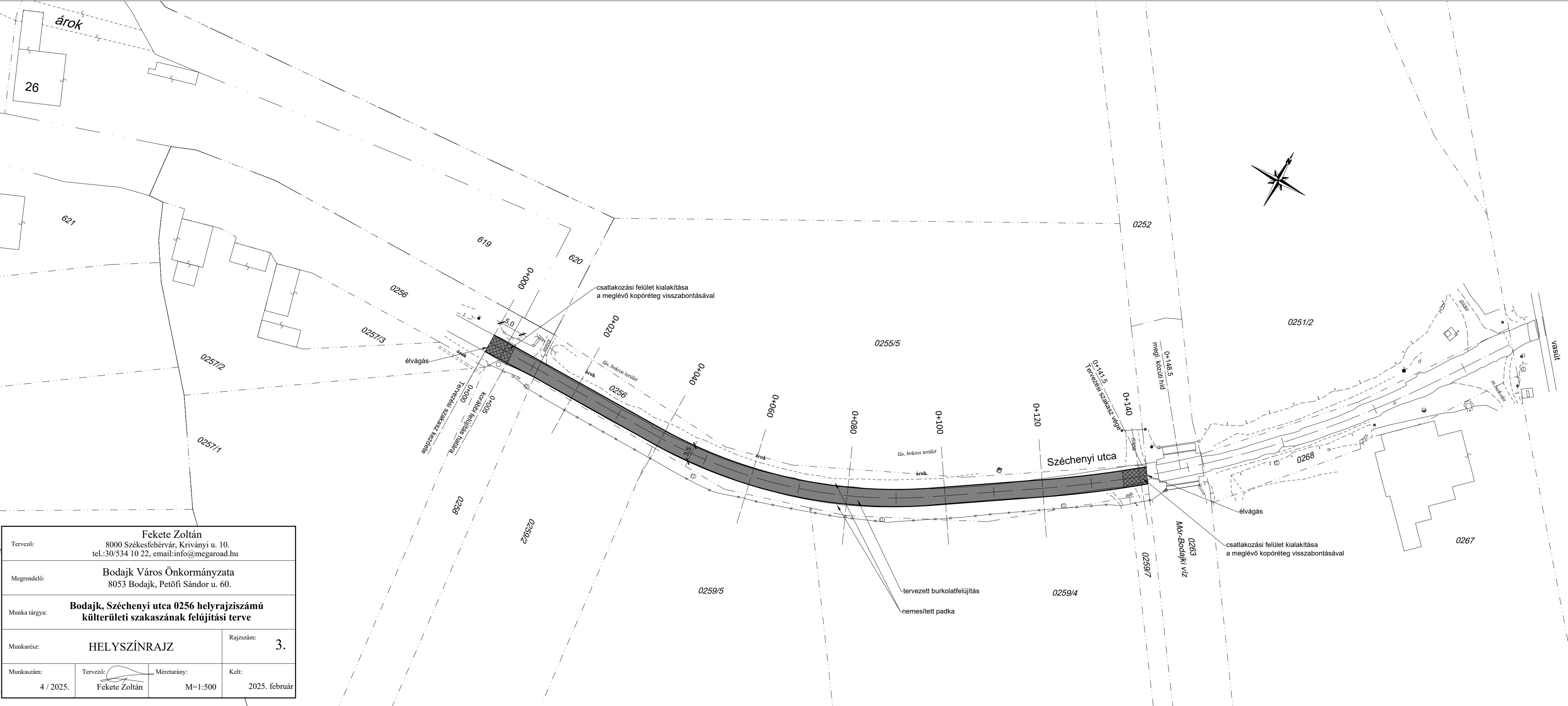
Székesfehérvár, 2025. március 03.



Fekete Zoltán
okl. építőmérnök
KÉ-K. 07-0959



Tervező:		Fekete Zoltán 8000 Székesfehérvár, Kriványi u. 10. tel.:30/534 10 22, email:info@megaroad.hu	
Megrendelő:		Bodajk Város Önkormányzata 8053 Bodajk, Petőfi Sándor u. 60.	
Munka tárgya:		Bodajk, Széchenyi utca 0256 helyrajzszámú külterületi szakaszának felújítási terve	
Munkarész:		ÁTNÉZETI HELYSZÍNRAJZ	Rajzszám: 2.
Munkaszám:	Tervező:	Méretarány:	Kelt:
4 / 2025.	Fekete Zoltán	M=1:LN	2025. február



Tervező: Fekete Zoltán 8000 Székesfehérvár, Kriványi u. 10. tel.:30/534 10 22, email:info@megaroad.hu			
Megrendelő: Bodajk Város Önkormányzata 8053 Bodajk, Petőfi Sándor u. 60.			
Munka tárgya: Bodajk, Széchenyi utca 0256 helyrajzszámú külterületi szakaszának felújítási terve			
Munkarész: HELYSZÍNRAJZ			Rajzszám: 3.
Munkaszám: 4 / 2025.	Tervező: Fekete Zoltán	Méretarány: M=1:500	Kelt: 2025. február

Tervező:

Fekete Zoltán

8000 Székesfehérvár, Kriványi u. 10.

tel.:30/534 10 22, email:info@megaroad.hu

Megrendelő:

Bodajk Város Önkormányzata

8053 Bodajk, Petőfi Sándor u. 60.

Munka tárgya:

Bodajk, Széchenyi utca 0256 helyrajzszámú külterületi szakaszának felújítási terve

Munkarész:

HOSSZ-SZELVÉNY


Rajzszám:

4.

Munkaszám:

4 / 2025.

Tervező:



Fekete Zoltán

Méretarány:

M=1:500; 1:50

Kelt:

2025. február

ESÉSVISZONYOK

HOSSZ-SZELVÉNY

Széchenyi utca

M=1:500; 1:50

Jelmagyarázat:

pályaszint

terepszint

A magasságok Balti tenger szintje felettiek

PÁLYASZINT

TEREPSZINT

SZELVÉNYEZÉS

ÍVVISZONYOK

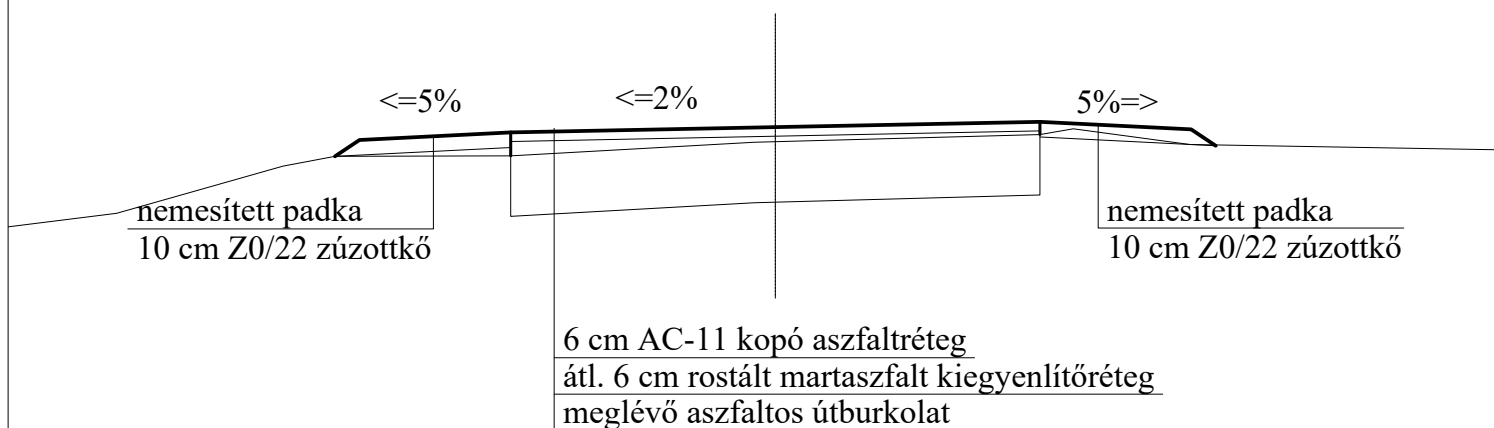
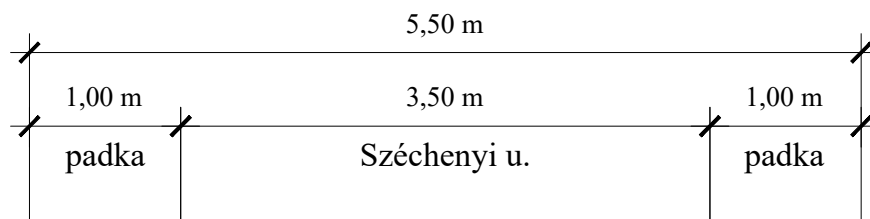
bal ív
egyenes
jobb ív

Stationing	Track Level (m)	Ground Level (m)	Slope (%)
0+000	142,01	142,01	em. 0,65 %
0+010	142,04	142,12	es. 0,67 %
0+020	141,91	142,01	em. 0,03 %
0+030	141,92	142,02	em. 0,13 %
0+040	141,94	142,02	es. 1,24 %
0+050	141,90	142,03	es. 0,6 %
0+060	141,95	142,05	em. 0,9 %
0+070	141,76	141,84	em. 1,4 %
0+080	141,68	141,76	
0+090	141,77	141,85	
0+100	142,00	142,00	

135,00mBf

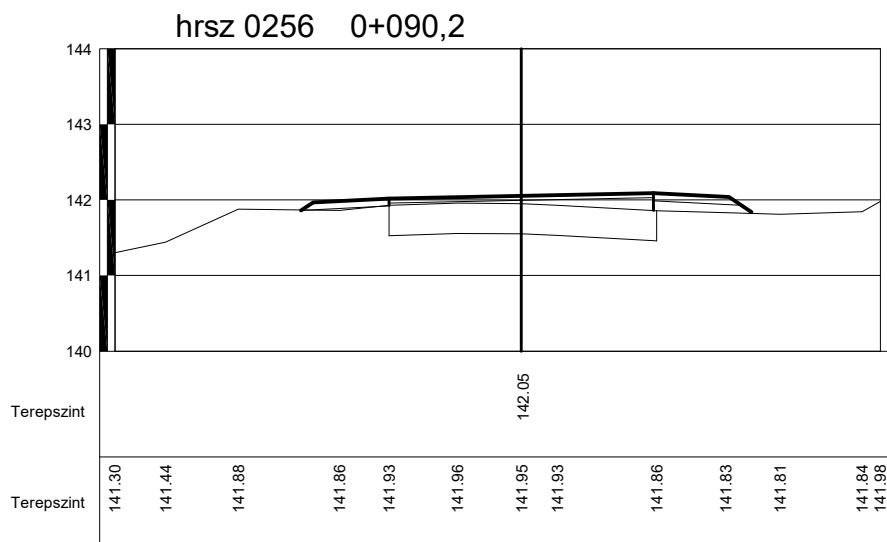
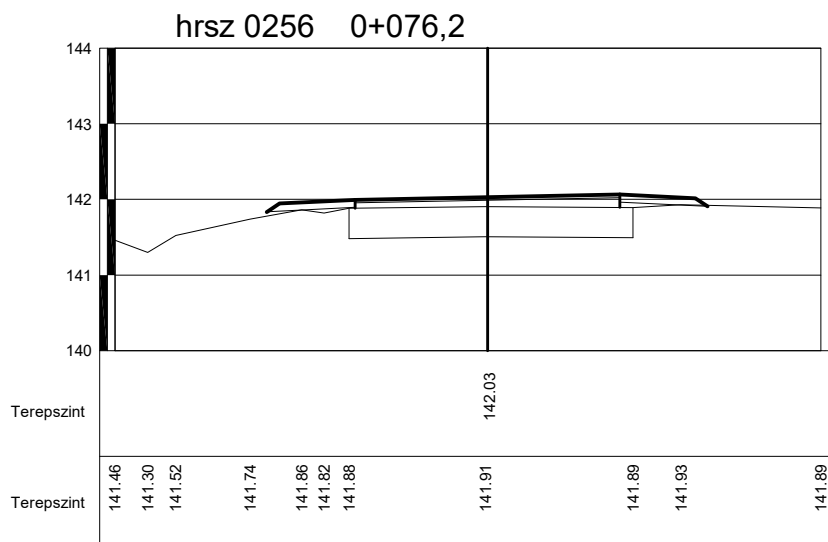
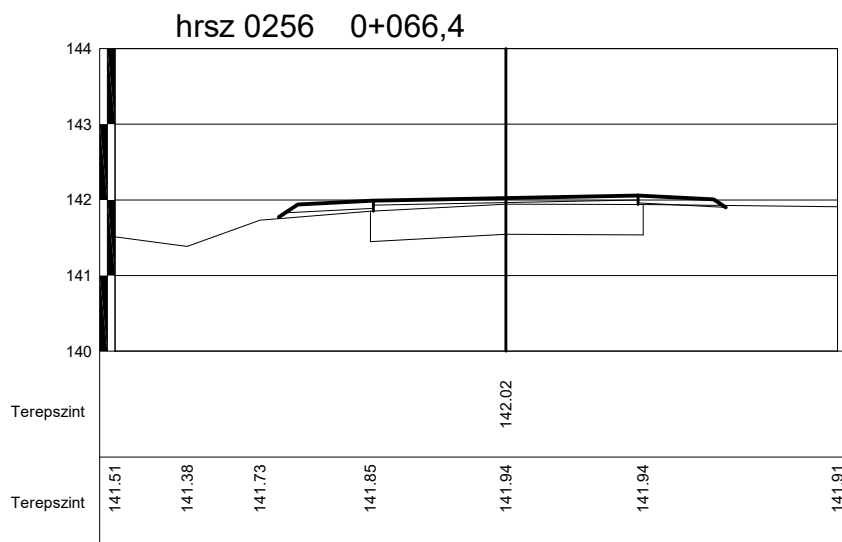
0 km

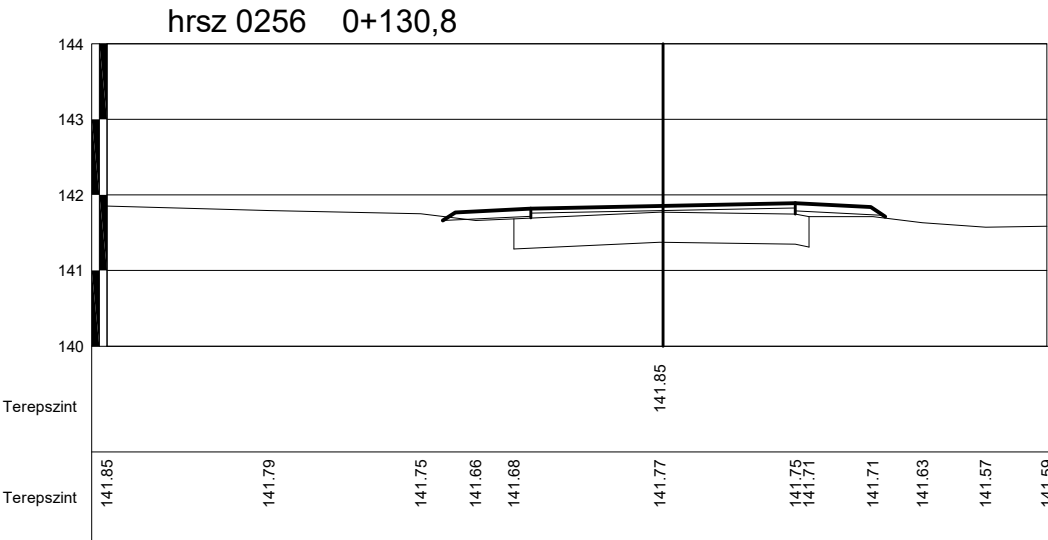
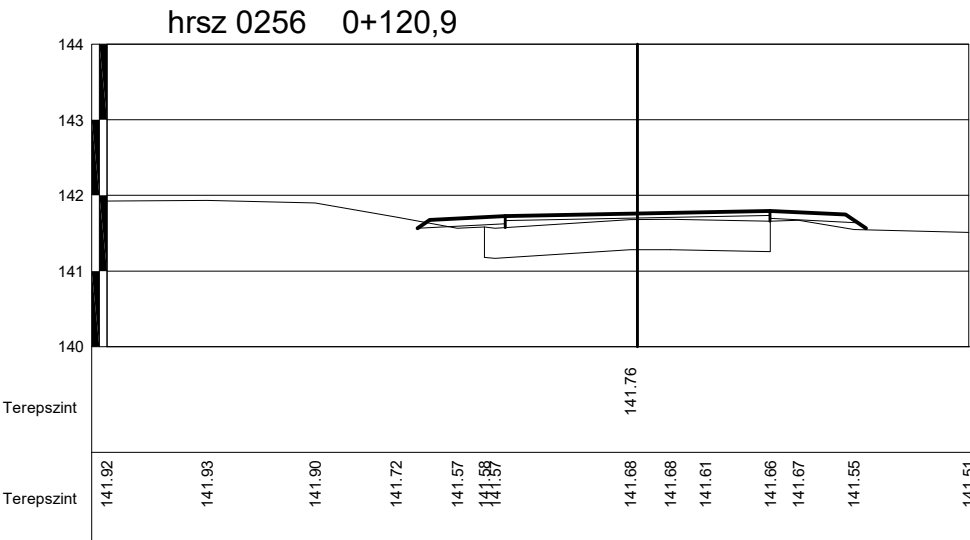
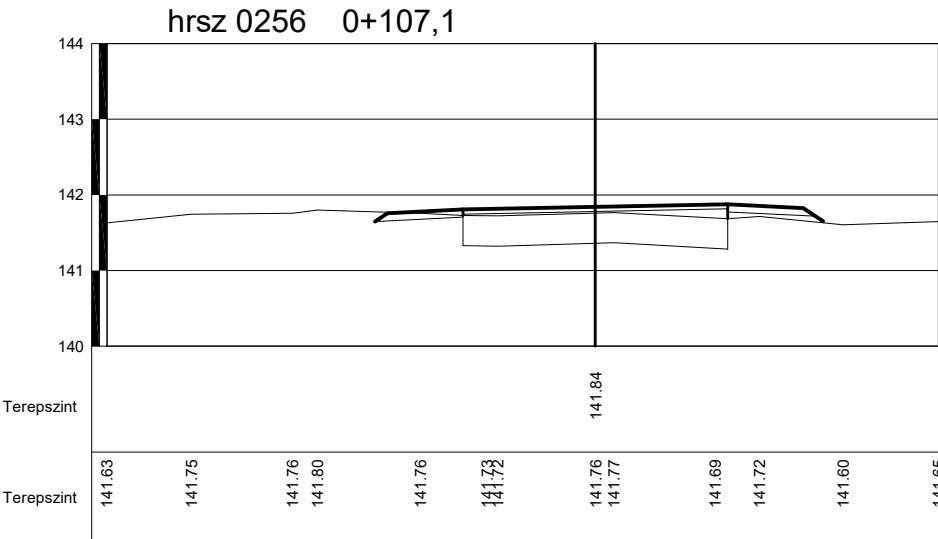
MEGLÉVŐ - VÁLTOZATLAN



Tervező: Fekete Zoltán 8000 Székesfehérvár, Kriványi u. 10. tel.:30/534 10 22, email:info@megaroad.hu			
Megrendelő: Bodajk Város Önkormányzata 8053 Bodajk, Petőfi Sándor u. 60.			
Munka tárgya: Bodajk, Széchenyi utca 0256 helyrajzszámú külterületi szakaszának felújítási terve			
Munkarész: MINTAKERESZTSZELVÉNY			Rajzszám: 5.
Munkaszám: 4 / 2025.	Tervező:  Fekete Zoltán	Méretarány: M=1:50	Kelt: 2025. február

Tervező: Fekete Zoltán 8000 Székesfehérvár, Kriványi u. 10. tel.:30/534 10 22, email:info@megaroad.hu			
Megrendelő: Bodajk Város Önkormányzata 8053 Bodajk, Petőfi Sándor u. 60.			
Munka tárgya: Bodajk, Széchenyi utca 0256 helyrajzszámú külterületi szakaszának felújítási terve			
Munkarész: KERESZTSZELVÉNYEK			Rajzszám: 6.
Munkaszám: 4 / 2025.	Tervező:  Fekete Zoltán	Méretarány: M=1:100	Kelt: 2025. február





NYILATKOZAT
hatósági eljárásokhoz kapcsolódó építési tevékenységekről
helyrajzi számonként

Alulírott **Fekete Zoltán**, mint a Magyar Mérnöki Kamara **07-0959** számon nyilvántartott tervezői névjegyzékben szereplő tervező, kijelentem, hogy a KAP-RD43-1-25 kódszámú, Külterületi utak fejlesztése című pályázati felhívásra benyújtott támogatási kérelemben bemutatott / támogatási kérelemhez csatolt tervdokumentációban és műszaki leírásban tervezett, a **0256 hrsz-on** lévő, természetben az **Bodajk, Széchenyi utca 0256 helyrajzszámú külterületi szakaszának felújítási terve** címen Bodajk, Széchenyi utcában található, **Kivett saját használatú út** megnevezésű ingatlanokon **az utak építésének, forgalomba helyezésének és megszüntetésének engedélyezéséről szóló 93/2012. (V. 10.) Korm. rendelet** (a továbbiakban: 93/2012. (V. 10.) Korm. rendelet) **4. §-a** alapján az alább felsorolt tevékenységek közlekedési hatósági engedély nélkül végezhető építési tevékenységek:

Meglévő szilárd burkolatú út felújítása

az alább felsorolt tevékenységek a 93/2012. (V. 10.) Korm. rendelet 4/A. §-a és a közúti közlekedésről szóló 1988. évi I. törvény (a továbbiakban: Kkt.) 29. § (16) bekezdése alapján **bejelentés-köteles építési tevékenységek**:

az alább felsorolt tevékenységek a 93/2012. (V. 10.) Korm. rendelet 3. §-a alapján **közlekedési hatósági engedélyköteles építési tevékenységek**:

A nyilatkozatot a 93/2012. (V. 10.) Korm. rendelet, a Kkt., valamint a felhívás 3.3. A művelet műszaki, szakmai tartalmával kapcsolatos elvárások fejezete alapján tettem.

Kelt: Székesfehérvár, 2025. március 04.




Tervező


(aláírás)

Név: Feketéné Meleg Anikó

Lakcím: 8000 Szfvár, Kriványi utca. 10.



(aláírás)

Név: Feketéné Mandl Angéla

Lakcím: 8000 Szfvár, Tolnai u. 5. 8/3.

TERVEZŐI KÖLTSÉGBECSLÉS

Bodajk, Széchenyi utca 0256 helyrajzszámú
küterületi szakaszának felújítási terve

ÉNGY kód	tétel	menny.	dim	egységár	ár
12-011-2051476	Keverékek és ideiglenes segédszerkezetek Felvonulási létesítmények Mobil WC bérleti díj Mobil WC bérleti díj elszámolása, szállítással, heti karbantartással Mobil W.C. bérleti díj/hó	1,0	db	28 970 Ft	28 970 Ft
12-012-2051485	Keverékek és ideiglenes segédszerkezetek Felvonulási létesítmények Konténer bérleti díj Konténer bérleti díj elszámolása, raktár konténer, 10,00 m2 alapterületig Raktár konténer, 10,00 m2-ig, bérleti díj/hó	1,0	db	19 800 Ft	19 800 Ft
12-012-2051512	Keverékek és ideiglenes segédszerkezetek Felvonulási létesítmények Konténer bérleti díj Konténer bérleti díj elszámolása, iroda konténer 10,00 m2 alapterületig Iroda konténer, 10,00 m2-ig, bérleti díj/hó	1,0	db	40 950 Ft	40 950 Ft
Előkészítőmunkák					
21-001-0013665	Alépitményi munkák Irtás, föld- és sziklamunka Irtás, parkosítás Bozót- és cserjeirtás, tövek átmérője 4,1-10,0 cm (padkára nyúló növényzet irtása, nyesedék elszállításával lerakóba)	7	10m2	24 016 Ft	168 112 Ft
21-003-0014683	Alépitményi munkák Irtás, föld- és sziklamunka Munkagödör és munkaárok készítése Közmű feltárása kézi erővel, talajosztály: III. (meglévő közművek feltárása, kitűzése)	3	m3	29 260 Ft	87 780 Ft
61-001-0674881	Útépítési munkák megelőző tevékenységei Útpálya letakarítása, géppel	495	m2	880 Ft	435 600 Ft
Útépítési tételek					
63-001-4813362	Bitumenes alapok, burkolatok bontási, felületelőkészítési, javítási munkái Aszfaltburkolatok részleges javítása, felbontandó terület körülhatárolása hézagvágással, gépi erővel, 10 cm mélységig (élvágás a kopóréteg vastagságában)	7	m	4 515 Ft	31 605 Ft
63-001-0690180	Bitumenes alapok, burkolatok bontási, felületelőkészítési, javítási munkái Zúzalékos aszfaltszönyegek, aszfaltbetonok és öntött aszfaltok bontása, kötőréteggel együtt, géppel, hidraulikus bontófejjel (csatlakozási felületek kialiktása a meglévő kopóréteg visszabontásával 35m2)	1,5	m3	12 219 Ft	18 329 Ft
21-004-4018596	Talajjavító réteg készítése vonalas létesítményeknél, 3,00 m szélességig vagy építményen belül, darált aszfaltból Darált aszfalt, 0-30 mm-es frakció (rostált martaszfalt kiegyenlítőréteg terítése a meglévő útfelületre átl. 6 cm vtg-ban)	495	m2	7 524 Ft	3 724 380 Ft
63-103-2334586	Kopóréteg AC11 kopó (N) 50/70, AC11 kopó (N) 70/100 típusú bitumennel, N igénybevételi kat. útszakaszok kopórétege, homokkal, zúzalékkal (6 cm AC-11 kopóréteg építése)	30	m3	140 270 Ft	4 208 100 Ft
21-004-0015714	Padkarendezés gépi erővel, kiegészítő kézi munkával, I-IV. oszt. talajban, vastagság 10,1-20,0 cm között (padkanyesés)	283	m2	692 Ft	195 836 Ft
61-002-2641742	Mechanikailag stabilizált alaprég készítése útgyaluval, M22 jelű, 15-25 cm vastagságban Útépítési zúzottkő, Z 0/22 Colas-Északkő, Tállya (Nemesített padka készítése 10 cm vtg-ban Z0/22 kőanyagból, tömörítve)	28,5	m3	20 970 Ft	597 645 Ft

Mindösszesen nettó:

27% ÁFA:

Mindösszesen bruttó:

9 557 107 Ft

2 580 419 Ft

12 137 525 Ft


Kelt: Székesfehérvár, 2025. március 04.

TERVEZŐI KÖLTSÉGBECSLÉS

Bodajk, Széchenyi utca 0256 helyrajzszámú
költerületi szakaszának felújítási terve



Fekete Zoltán
tervező
KÉ-K 07/0959

Tervező: Fekete Zoltán 8000 Székesfehérvár, Kriványi u. 10. tel.:30/534 10 22, email:info@megaroad.hu			
Megrendelő: Bodajk Város Önkormányzata 8053 Bodajk, Petőfi Sándor u. 60.			
Munka tárgya: Bodajk, 2291/2 hrsz külterületi földút stabilizálásának terve			
Munkarész:			Rajzszám:
Munkaszám: 3 / 2025.	Tervező:  Fekete Zoltán	Méretarány:	Kelt: 2025. február

MŰSZAKI LEÍRÁS

Bodajk, 2291/2 hrsz külterületi földút stabilizálásának terve

1. Előzmények:

Bodajk Város Önkormányzata (8053 Bodajk, Petőfi Sándor u. 60.) megbízta Fekete Zoltán okleveles építőmérnököt (8000 Székesfehérvár, Kriványi u. 10.) a Bodajk, 2291/2 helyrajzszámú külterületi út stabilizálásának tervzésével. Tervezési feladat volt, a meglévő mezőgazdasági utak felületének felújítása, stabilizálása, mely lehetőséget biztosít a környező gazdasági, zártkerti ingatlanok megközelítésére.

2. Meglévő állapot:

Az tervezési terület Bodajk város külterületi részén, a 8209 j. országos közút, Balinka felé tartó szakaszától északra található. A tervezéssel érintett útszakasz jelenleg mezőgazdasági, zártkertes művelési területek mellett halad.

A tervezéssel érintett ingatlanok: Bodajk, 054 és 2291/2 hrsz-ú ingatlanok.

Az Önkormányzat a KAP-RD43-1-25 pályázaton a 2291/2 hrsz ingatlanon lévő útszakasz felújítására kíván pályázni. A pályázatban szereplő felújítási úthossz: 541m

A földúton helyenként igyekeztek némi zúzottkő terítésével az utat stabilizálni, azonban esős időszakokban az út felülete oly mértékben fellazul, hogy a zártkertek megközelíthetősége lehetetlenné válik. Az út szélessége 2,3-2,7 méter között változik.

Csapadékvízvezető rendszer nincsen, a lehulló csapadék az útról lefolyva a környező zöld felületeken szikkad el. Csapadékvízvezető rendszer kialakítására, a rendelkezésre álló szabályozási szélesség miatt nincsen lehetőségünk.

A tervezési területéről részletes geodéziai felmérés készült EOVS rendszerben. A geodéziai felmérést Kiss Iván geodéta végezte. A terven szereplő magasságok Balti-tenger szintje feletti.

A földhivataltól kapott alaptérképen szereplő ingatlanhatárokat a helyszínrajzon ábrázoltuk, azonban az alaptérkép olyan mértékű eltéréseket mutat a meglévő használatához képest, hogy azt a tervezés során figyelembe venni nem tudtuk. A nyomvonal meghatározása során a helyi beépítési és használati kötöttségeket vettük alapul, azokhoz igazodtunk. Megrendelőnk tájékoztatása szerint az út területének szabályozása a közeljövőben megtörténik.

Meglévő közművek:

Az e-közmű rendszerben adatszolgáltatott közművezeték nyomvonalakat a Helyszínrajzon ábrázoltuk, az érintett terület környezetében az alábbi közművek találhatók:

- EON ÉDÁSZ Zrt. kezelésében lévő, kis és közepes feszültségű elektromos léges és földkábel hálózat,

A területéről geodéziai felmérés készült, melyet a Megrendelő biztosított. A terveken szereplő magasságok Balti tenger szintje feletti.

3. Tervezés:

A felújítás során követjük az út meglévő helyszínrajzi és magassági nyomvonalát, melyet helyenként kis mértékben korrigálunk, igazodva a meglévő kötöttségekhez.

A kivitelezés során, zúzottkő beépítésével stabilizáljuk az utat.

Tervezett burkolatszélesség: 2,7m

Az alkalmazandó pályaszerkezet:

- 30 cm vtg. Z0/56 zúzottkő.

A tervezési paraméterek:

Koronaszélesség: 2,7-3,7 m

Sávok száma: 1

Burkolatszélesség: 2,7 m

Padkaszélesség: max. 0,5m

Felújítással érintett útszakasz hossza: 546m

Az Önkormányzat a KAP-RD43-1-25 pályázaton a 2291/2 hrsz ingatlanon lévő útszakasz felújítására kíván pályázni. A pályázatban szereplő felújítási úthossz: 541m

Az útszakasz egyéb műszaki paraméterei:

Az útszakaszon híd és egyéb műtárgy nem létesül,

Az út jelenleg földút,

Az út melletti útcsatlakozások, leágazások száma: 0 db

Az út mentén öblök, kitérők nem találhatók, illetve elhelyezésükre sincsen mód a rendelkezésre álló keskeny ingatlanszélesség miatt.

A fejlesztés során a sárrázó nem létesül.

A projekt keretében kerékpáros fejlesztések megvalósítását nem terveztük.

Az út fejlesztése során a külterületen található mezőgazdasági, zártkerti célpontok megközelíthetősége javul.

4. Vízvezetés:

A vízvezetés módja nem változik, a meglévő állapotoknak megfelelően az útról lefolyó vizek a környező zöld felületeken szikkadnak el.

A csapadék lefolyásának biztosítása érdekében a magas padkákat le kell nyesni.

5. Forgalmi rend kialakítás:

Az út forgalmi rendjén nem változtatunk.

Az út alárendeltségének egyértelmű jelzése érdekében, az országos közút előtt „ÁLLJ! Elsőbbségadás kötelező” (KRESZ 11. ábra)jelzőtáblát helyezünk ki.

A tervezett táblákat a Helyszínrajzokon ábrázoltuk. A KRESZ jelzőtáblákat a 4/2001. (I.31.)

A közúti jelzőtáblák méreteiről és műszaki követelményeiről szóló KÖVIM rendelet és az e-UT 04.02.12, e-UT 04.02.21-26, és e-UT 04.02.31 -34 sz. útügyi műszaki előírások szerint, az adott útkategóriának megfelelő méretekké, fényvisszaverő kivitelben, betontömbbe ágyazott, horganyzott acélcső tartóoszlopra szerelve kell kihelyezni.

A KRESZ táblák minősége HI fóliás. A táblák és tartószerkezeteinek anyaga tűzihorganyzott acél.

6. Érintett közművek:

A helyszínrajzon az adatszolgáltatott közműveket ábrázoltam, a munkaterület átadásra az érintett közművek kezelőit meg kell hívni, illetve keresztezett vezetékek esetében a szakfelügyeletet meg kell rendelni.

A közvilágítás megfelelőségének felülvizsgálata és esetleges fejlesztése nem képezi részét tervezési feladatunknak.

7. Terület igénybevétel:

Az kivitelezési munkák a Bodajk, 054 és 2291 hrsz-ú ingatlanok történnek.

8. Munkavédelmi fejezet:

Jelen műszaki terv a tervezéskor érvényben lévő és a jelen terv készítésére vonatkozó jogszabályok, szabályzatok, műszaki előírások figyelembevételével készült.

Az építendő létesítmények kialakítása, elhelyezése, a környező létesítményektől való védőtávolsága megfelel a vonatkozó munkavédelmi és környezetvédelmi előírásoknak.

A kivitelezés minden fázisában be kell tartani az általános érvényű és eseti munkavédelmi szabványokat, a 3/2002. (II.8.) és a 4/2002. (II.20.) SzCsM-EüM rendeleteket, a kivitelező vállalat munkavédelmi szabályzatában foglalt előírásokat, továbbá a kivitelezési technológiai utasításban szereplő munkavédelmi előírásokat.

A műszaki terv üzemelő, önkormányzati kezelésben lévő helyi közutat érint, ezért a munkavégzés során a közúti közlekedés és a közúton történő munkavégzés szabályait be kell tartani. Maradékaltalul be kell tartani a 20/1984 (XII.21.) KM. Rendeletet, a 3/2001. (I.31.) KöViM és a 4/2001. (I.31.) KöViM rendeletet, valamint az ÚT 1-1.145:2001 és az ÚT 2-1.119:2007 útügyi műszaki leírásokat.

A kivitelezés csak a munkaterület átadását követően kezdhető meg, melyre az összes érdekeltet meg kell hívni. A munkahely átadása egyben az útüzemeltető kezelői nyilatkozata a munkavégzés megkezdhetőségére.

A munkaterület átvételétől a műszaki átadás befejezéséig az építés alatt álló útszakasz forgalmi rendjének biztosításáért a hatóságilag meghatározott és az építéshez előírt és elhelyezett közlekedésbiztonságot szolgáló forgalomtechnikai elemek, berendezések, (jelzőtáblák, korlátok, fényjelző készülékek, stb.) elhelyezéséért és meglétéért a kivitelező felelős.

A kivitelező vállalat köteles a munka megkezdése előtt a saját építési technológiájának megfelelő közúti elkorlátozási tervet készíteni és annak bevezetéséhez a közút kezelőjének hozzájáruló nyilatkozatát beszerezni.

A munkavédelmi tervfejezet előírásai a teljes munkaterületen végzett valamennyi munkafázisra vonatkoznak.

A munkaterület fogalmába a közvetlen építési területen kívül beletartoznak mindazon területek, szállítási útvonalak, melyeket az építés érdekében a Kivitelező vállalat igénybe vesz (anyagnyerőhelyek, depóniák, keverőtelepek, felvonulási terület, stb.)

Az építési munkálatok alatt meg kell akadályozni, hogy az építési a közútra szennyezést hordjon fel. A közút tisztításáról gondoskodni kell.

A vállalkozó a munkát úgy köteles szervezni, és végezni, hogy az életet, testi épséget vagy egészséget valamint a vagyonbiztonságot ne veszélyeztesse!

A munkavédelem, tűzvédelem megszervezése, az óvórendszabályok és egészségügyi előírások betartása a kivitelező kötelessége.

9. Környezetvédelmi tervfejezet :

A tervezés során a műszaki és gazdasági szempontok mellett a környezetvédelmi szempontokat is figyelembe vettük.

A föld védelme:

Mezőgazdasági terület igénybevételére nem kerül sor.

A víz védelme:

A burkolt felületekre lehulló csapadékvizek helyben elszikkadnak.

A levegőtisztaság védelme:

A közúti forgalom nagyságrendje okozta légszennyeződés, illetve emisszió nem haladja meg a vonatkozó rendeletekben megengedett határértéket.

A természet és élővilág védelme:

A tervezett nem veszélyezteti a környező természetet és élővilágot.

Zaj és rezgésvédelem:

A létesítmény, forgalma miatt a megengedett zaj és rezgésvédelmi határértéket nem haladja meg. A tervezett létesítmények meglévő, használatban lévő útfelületek felújítása révén valósul meg. Emiatt a környezetet terhelő hatások növekedésére nem kell számítani.

Hulladékok kezelése:

Az építés során keletkező bontási törmeléket legális hulladéklerakó telepre kell szállítani.

A kivitelezés alatti környezetvédelem:

A kivitelező köteles az építési munkák során a kivitelezési munka káros hatásaitól az építési környezetét megóvni, így csak a határértéket meg nem haladó zaj és rezgés kibocsátású gépeket alkalmazhat. Az üzemanyag és kenőanyag szennyeződést el kell kerülni. A kivitelező köteles a munkahely tisztántartásáról gondoskodni.

10. Egyebek

A kivitelezést csak a kezelői és tulajdonosi hozzájárulások birtokában szabad megkezdeni!

Minőségi előírások :

A kivitelezés során a vonatkozó szabványok és előírások előírásait be kell tartani!

- 20/1984. (XII. 21.) KM rendelet az utak forgalomszabályozásáról és a közúti jelzések elhelyezéséről
- 93/2012.(V.10.) Korm. rendelet az utak építésének, forgalomba helyezésének és megszüntetésének engedélyezéséről
- 3/2001. (I.31.) KöViM rendelet
- 346/2008. (XII. 30.) Korm. rendelet a fás szárú növények védelméről
- MSZ 12172 Díszfák és díszcserjék ültetése települések közterületein
- MSZ 12042 Fák védelme építési területeken

e-UT 03.01.11. Közutak tervezése (KTSZ)

e-UT 04.02.11. Közúti jelzőtáblák (T). A jelzőtáblák megtervezése, alkalmazása és elhelyezése

e-UT 06.02.11. Utak és autópályák létesítésének általános geotechnikai szabályai

e-UT 08.00.21. (TÚ7) Utak üzemeltetése és fenntartása 7/5. Út menti növényzet

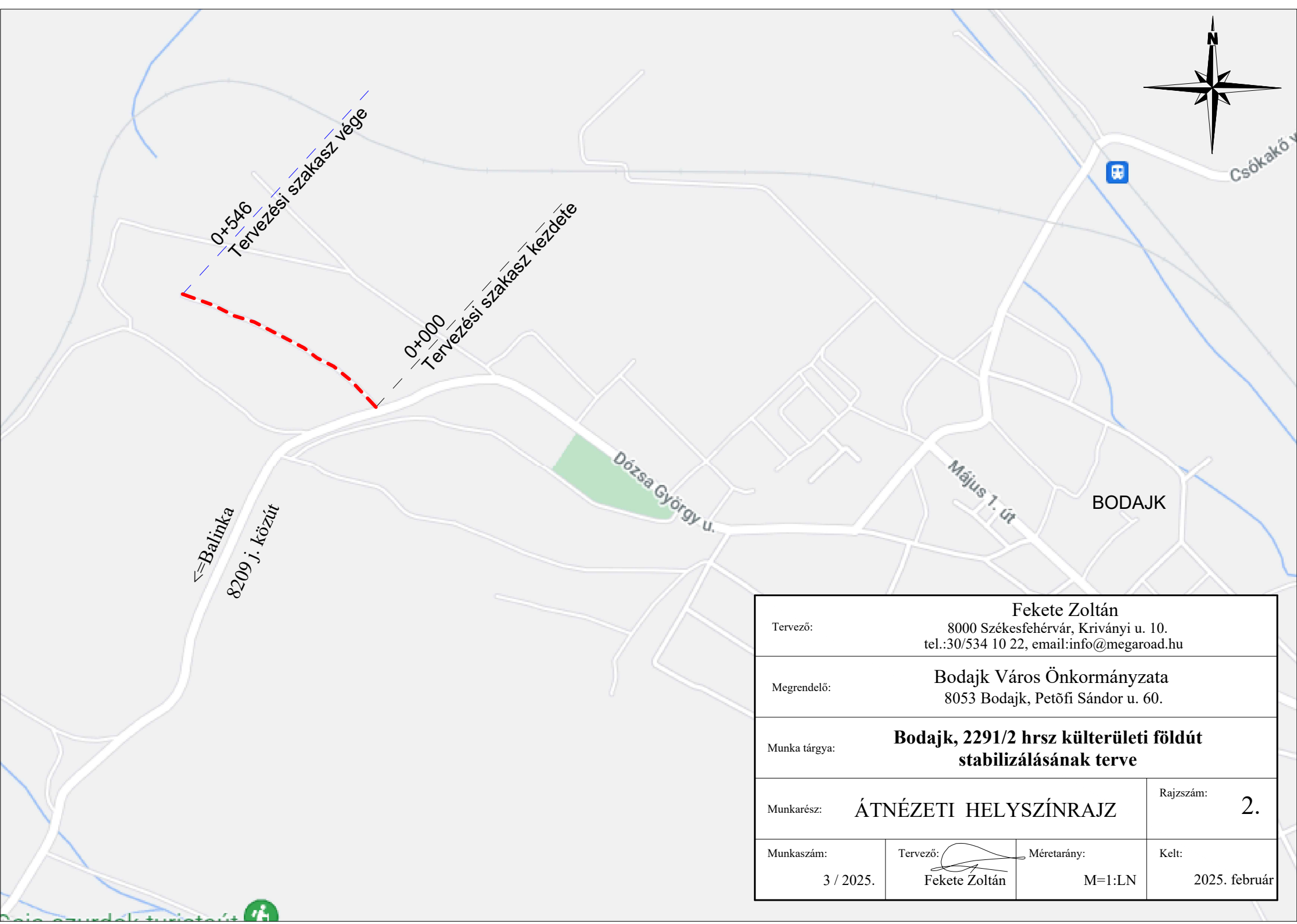
e-UT 04.05.14 Közutakon folyó munkák elkorlátozása és ideiglenes forgalomszabályozása

e-UT 03.07.12 Közutak víztelenítésének tervezése

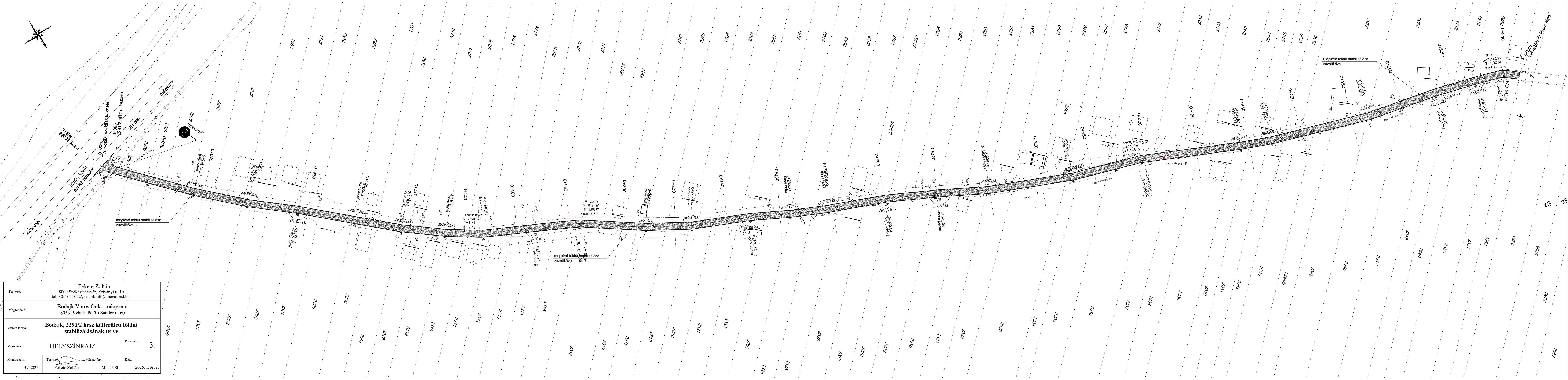
Székesfehérvár, 2025. március 03.



Fekete Zoltán
okl. építőmérnök
KÉ-K. 07-0959



Tervező: Fekete Zoltán 8000 Székesfehérvár, Kriványi u. 10. tel.:30/534 10 22, email:info@megaroad.hu			
Megrendelő: Bodajk Város Önkormányzata 8053 Bodajk, Petőfi Sándor u. 60.			
Munka tárgya: Bodajk, 2291/2 hrsz külterületi földút stabilizálásának terve			
Munkarész: ÁTNÉZETI HELYSZÍNRAJZ			Rajzszám: 2.
Munkaszám: 3 / 2025.	Tervező: Fekete Zoltán	Méretarány: M=1:LN	Kelt: 2025. február



Tervező: Fekete Zoltán 8000 Székesfehérvár, Kriványi u. 10. tel.:30/534 10 22, email:info@megaroad.hu			
Megrendelő: Bodajk Város Önkormányzata 8053 Bodajk, Petőfi Sándor u. 60.			
Munka tárgya: Bodajk, 2291/2 hrsz külterületi földút stabilizálásának terve			
Munkarész: HELYSZÍNRAJZ		Rajpszám: 3.	
Munkaszám: 3 / 2025.	Tervező: Fekete Zoltán	Méretarány: M=1:500	Kelt: 2025. február

Tervező:

Fekete Zoltán

8000 Székesfehérvár, Kriványi u. 10.
tel.:30/534 10 22, email:info@megaroad.hu

Megrendelő:

Bodajk Város Önkormányzata

8053 Bodajk, Petöfi Sándor u. 60.

Munka tárgya:

Bodajk, 2291/2 hrsz külterületi földút

stabilizálásának terve

Munkarész:

HOSSZ-SZELVÉNY

Rajzszám:

4.

Munkaszám:

3 / 2025.

Tervező:

Fekete Zoltán

Méretarány:

M=1:500; 1:50

Kelt:

2025. február

ESÉSVISZONYOK

HOSSZ-SZELVÉNY

2291/2 hrsz út

M=1:500; 1:50

Jelmagyarázat:

pályaszint

terepszint

A magasságok Balti tenger szintje felettiek

PÁLYASZINT

TEREPSZINT

SZELVÉNYEZÉS

ÍVVISZONYOK

em. 3%
18,6 mh

em. 1,9%
17,5 mh

em. 2,9%
20,9 mh

em. 4%
19,4 mh

em. 3,2%
22 mh

em. 2,2%
17,7 mh

es. 3,4%
16,8 mh

es. 6,2%
14 mh

es. 0,35%
19,9 mh

em. 1,2%
17,2 mh

em. 2,2%
42,3 mh

em. 7,2%
22,3 mh

em. 6,6%
15,1 mh

em. 8,9%
14,6 mh

em. 12%
22,3 mh

em. 11%
20,4 mh

em. 9,8%
18,7 mh

em. 10,4%
9,4 mh

em. 4,45%
22,9 mh

em. 2,5%
16,6 mh

es. 2,55%
26,6 mh

em. 2,5%
21,3 mh

em. 5%
13,5 mh

em. 2,1%
16,9 mh

0+000
182,37

0+018,6
182,92

0+036,1
183,25

0+057
183,86

0+076,4
184,63

0+098,4
185,33

0+116,1
185,72

0+132,9
185,15

0+146,9
184,28

0+166,8
184,21

0+184
184,41

0+226,3
185,34

0+248,6
186,94

0+263,7
187,94

0+278,3
189,24

0+300,6
191,91

0+321
194,16

0+339,7
195,99

0+349,1
196,97

0+372
197,99

0+388,6
198,41

0+415,2
197,73

0+436,5
198,26

0+450
198,93

0+466,9
199,29

0+000 - Tervezési szakasz kezdete

0+000
182,37

0+018,6
182,89

0+036,1
183,25

0+057
183,72

0+076,4
184,56

0+098,4
185,25

0+116,1
185,66

0+132,9
185,00

0+146,9
184,26

0+166,8
184,22

0+184
184,40

0+226,3
185,38

0+248,6
186,78

0+263,7
187,84

0+278,3
189,18

0+300,6
191,75

0+321
193,98

0+339,7
195,85

0+349,1
196,93

0+372
197,90

0+388,6
198,34

0+415,2
197,74

0+436,5
198,21

0+450
198,88

0+466,9
199,22

0 km

180,00mBf

187,50mBf

190,00mBf

0+000
182,37

0+018,6
182,89

0+036,1
183,25

0+057
183,72

0+076,4
184,56

0+098,4
185,25

0+116,1
185,66

0+132,9
185,00

0+146,9
184,26

0+166,8
184,22

0+184
184,40

0+226,3
185,34

0+248,6
186,94

0+263,7
187,94

0+278,3
189,24

0+300,6
191,91

0+321
194,16

0+339,7
195,99

0+349,1
196,97

0+372
197,99

0+388,6
198,41

0+415,2
197,73

0+436,5
198,26

0+450
198,93

0+466,9
199,29

bal iv

egyes

jobb iv

0+000

egyeses:36,13m

törés balra
0+036,13

egyeses:20,96m

törés balra
0+057

e:19,39m

egyeses:21,89m

törés balra
0+076,4

e:17,7m

törés balra
0+116,1

e:16,93m

törés balra
0+132,9

e:12,13m

IE 0+145,13
IV 0+148,55

egyeses:18,21m

e:15,27m

törés balra
0+166,8

egyeses:22,97m

e:17,48m

törés balra
0+208,95

e:17,48m

törés balra
0+226,3

egyeses:22,29m

e:15,08m

törés balra
0+248,6

e:14,49m

törés balra
0+263,7

egyeses:22,25m

e:14,49m

törés balra
0+278,3

egyeses:32,31m

e:14,49m

törés balra
0+300,6

egyeses:20,5m

e:14,49m

törés balra
0+321

egyeses:18,65m

e:14,49m

törés balra
0+339,7

egyeses:32,31m

e:14,49m

törés balra
0+349,1

egyeses:24,82m

e:14,49m

törés balra
0+372

egyeses:36,71m

e:14,49m

törés balra
0+388,6

egyeses:24,82m

e:14,49m

törés balra
0+415,2

egyeses:36,71m

e:14,49m

törés balra
0+436,5

egyeses:24,82m

e:14,49m

törés balra
0+450

egyeses:38,5

e:14,49m

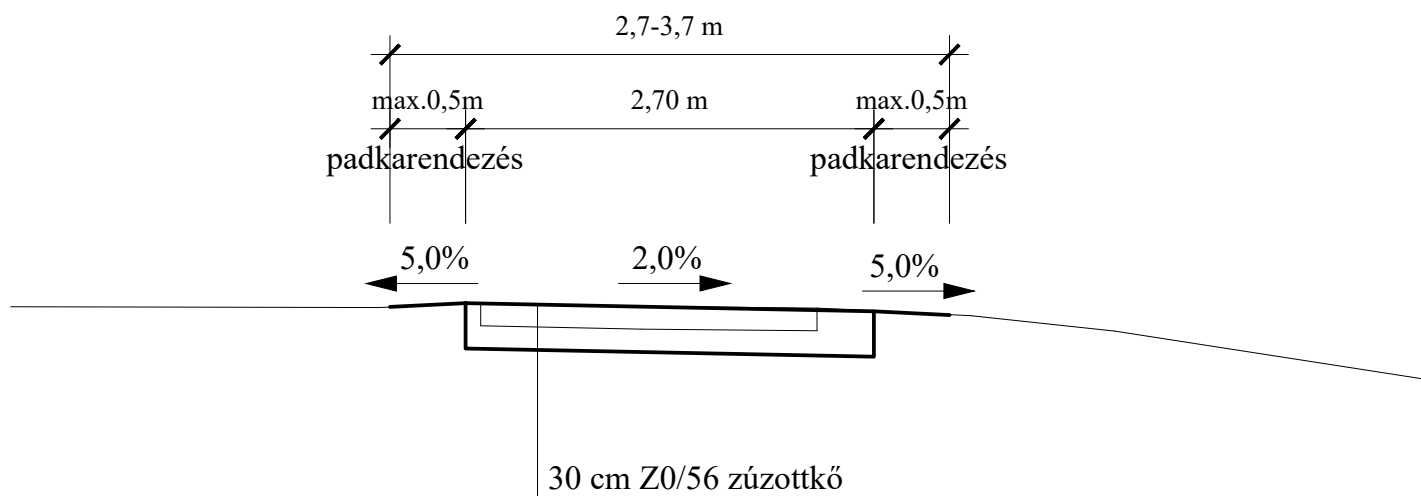
törés balra
0+466,9

egyeses:38,5

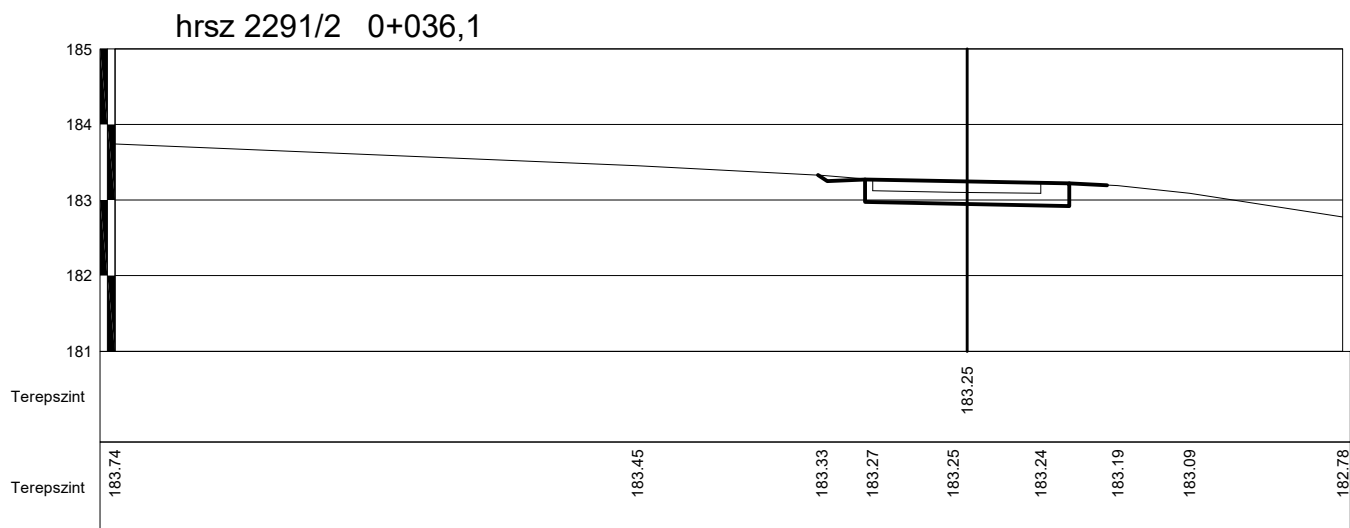
e:14,49m

R=25 m
q=6°50'36"
T=1,495 m
lh=2,99 m

IE 0+396,82
IV 0+399,81

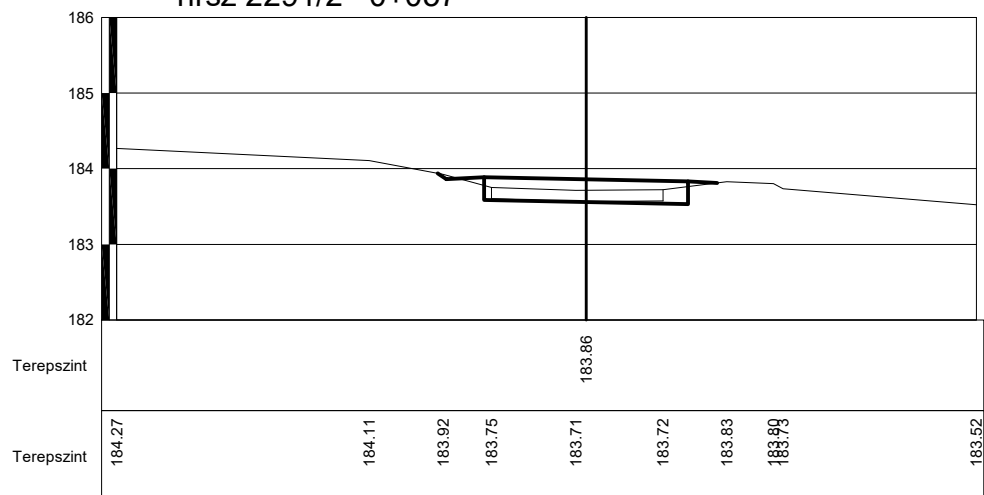


Tervező: Fekete Zoltán 8000 Székesfehérvár, Kriványi u. 10. tel.:30/534 10 22, email:info@megaroad.hu			
Megrendelő: Bodajk Város Önkormányzata 8053 Bodajk, Petőfi Sándor u. 60.			
Munka tárgya: Bodajk, 2291/2 hrsz külterületi földút stabilizálásának terve			
Munkarész: MINTAKERESZTSZELVÉNY			Rajzszám: 5.
Munkaszám: 3 / 2025.	Tervező:  Fekete Zoltán	Méretarány: M=1:50	Kelt: 2025. február

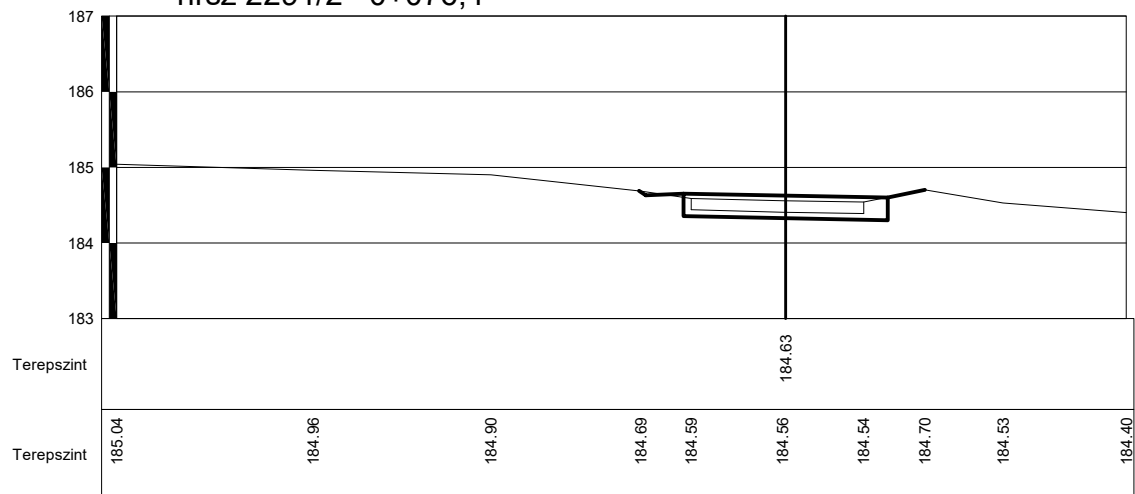


Tervező:		Fekete Zoltán 8000 Székesfehérvár, Kriványi u. 10. tel.:30/534 10 22, email:info@megaroad.hu	
Megrendelő:		Bodajk Város Önkormányzata 8053 Bodajk, Petőfi Sándor u. 60.	
Munka tárgya:		Bodajk, 2291/2 hrsz külterületi földút stabilizálásának terve	
Munkarész:		KERESZTSZELVÉNYEK	Rajzszám: <div>6.</div>
Munkaszám: <div>3 / 2025.</div>	Tervező:  Fekete Zoltán	Méretarány: <div>M=1:100</div>	Kelt: <div>2025. február</div>

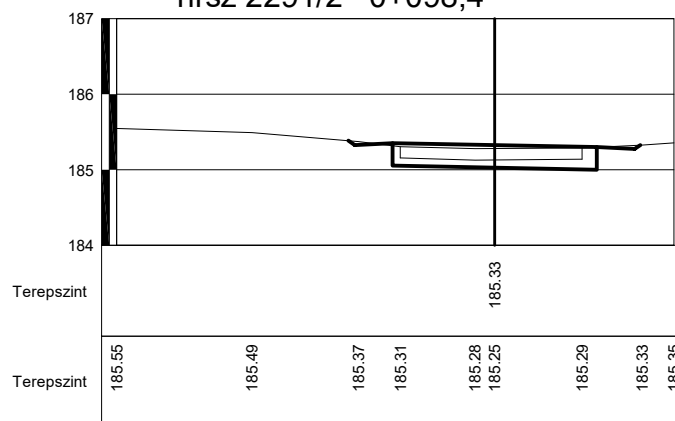
hrsz 2291/2 0+057



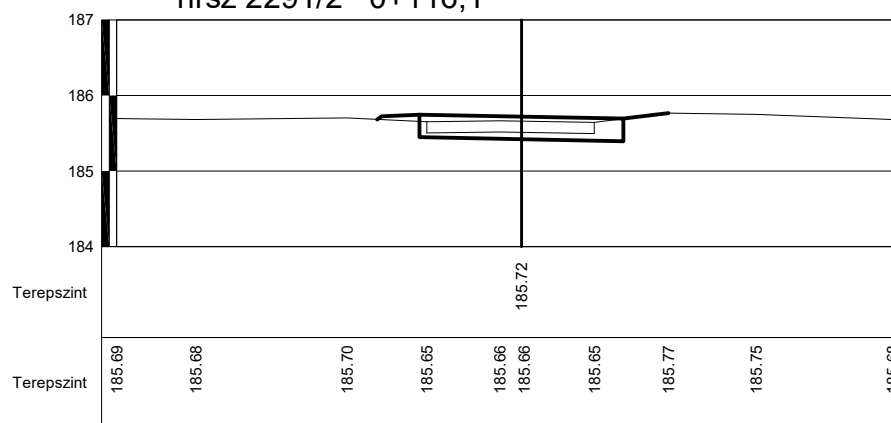
hrsz 2291/2 0+076,4



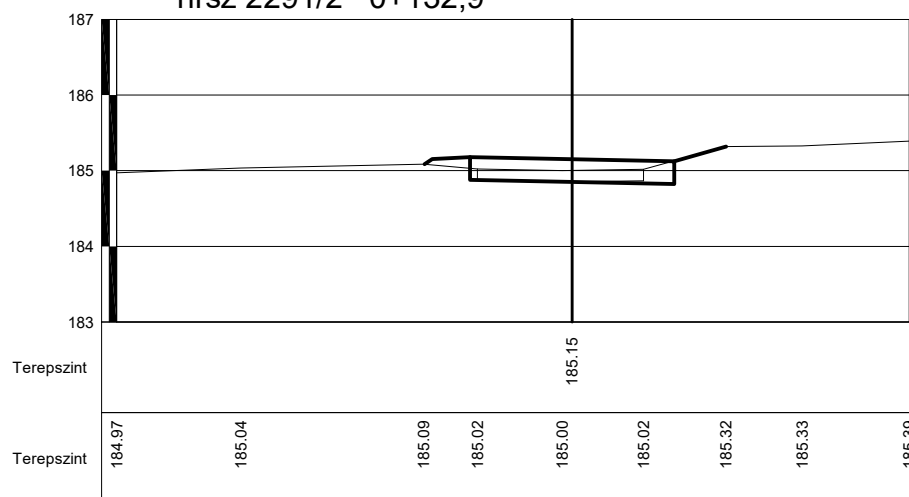
hrsz 2291/2 0+098,4



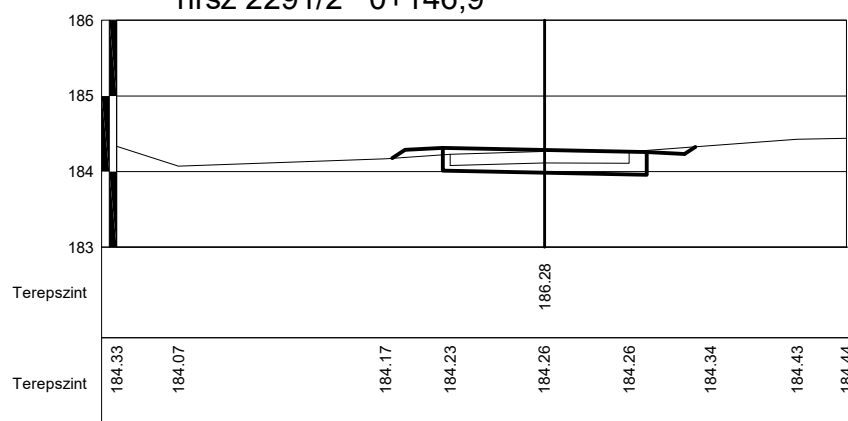
hrsz 2291/2 0+116,1



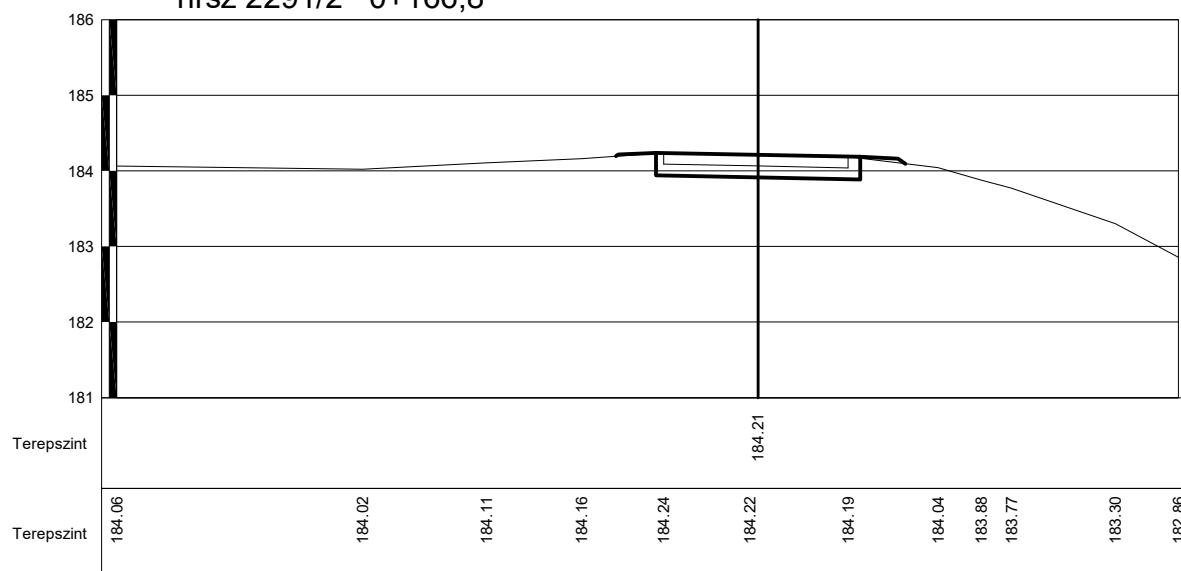
hrsz 2291/2 0+132,9



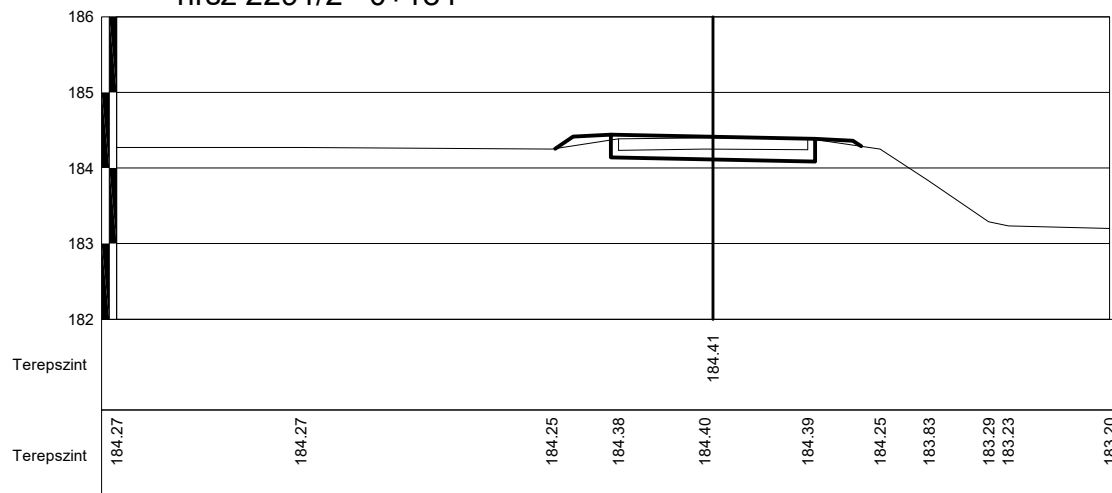
hrsz 2291/2 0+146,9



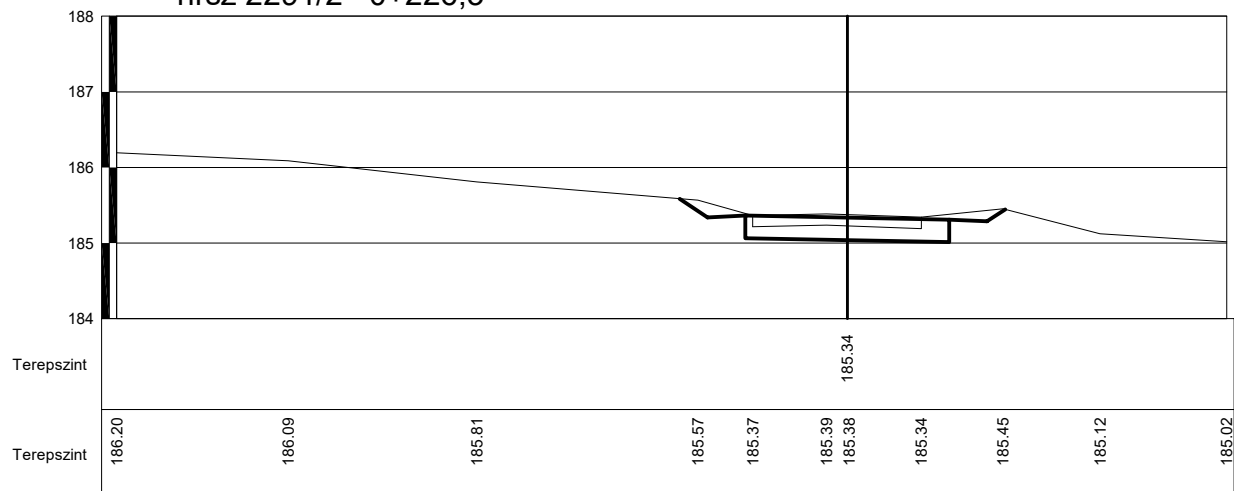
hrsz 2291/2 0+166,8

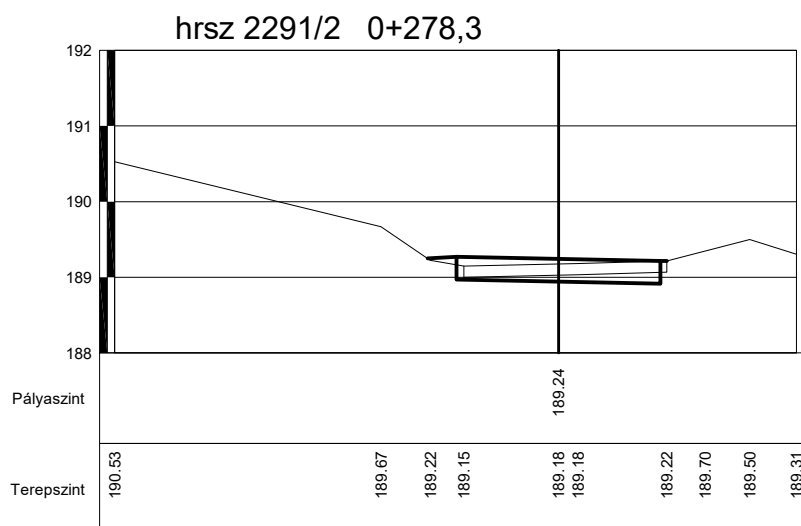
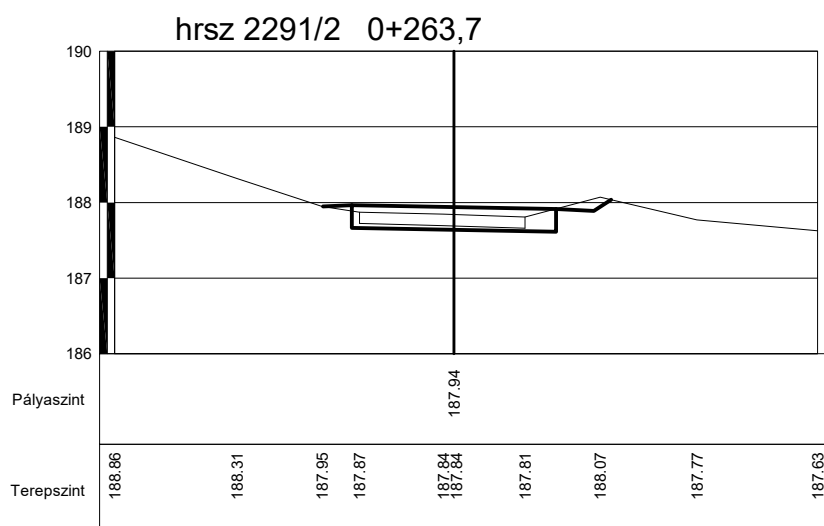
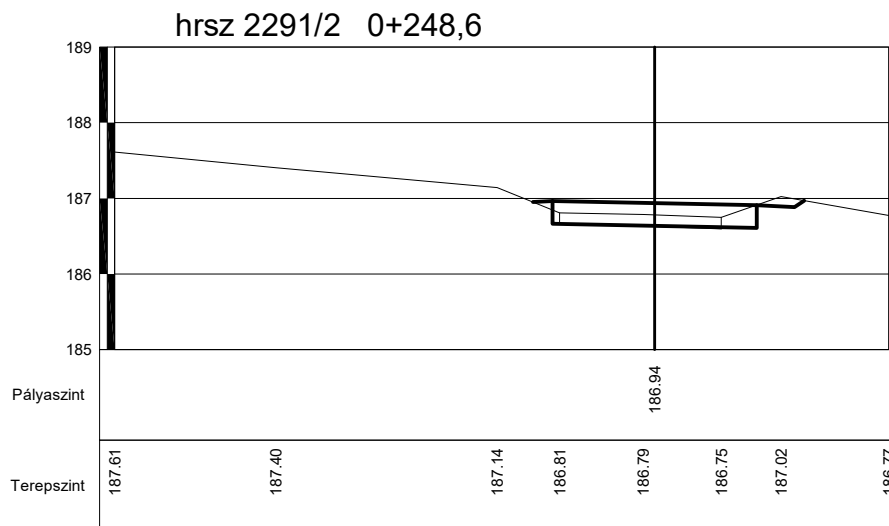


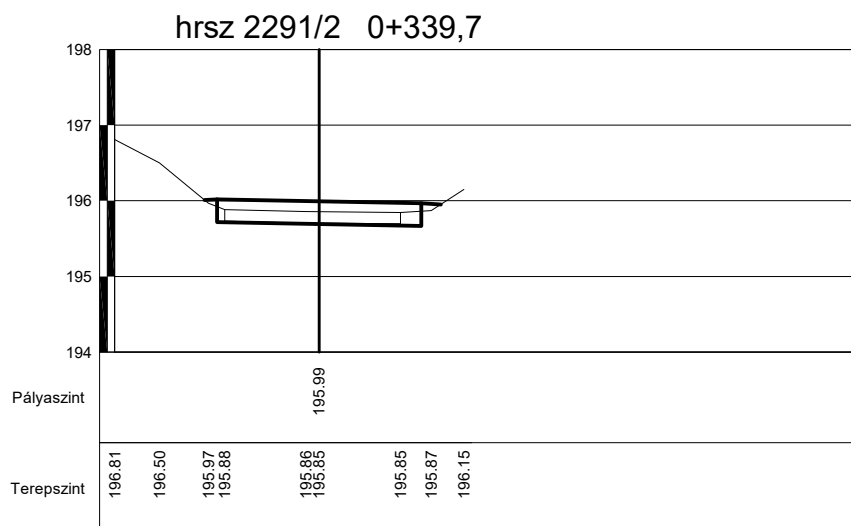
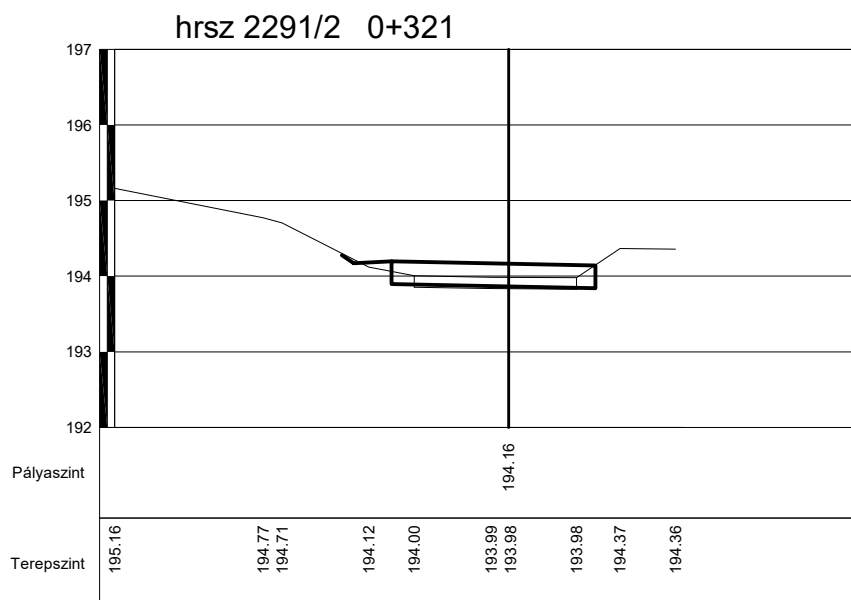
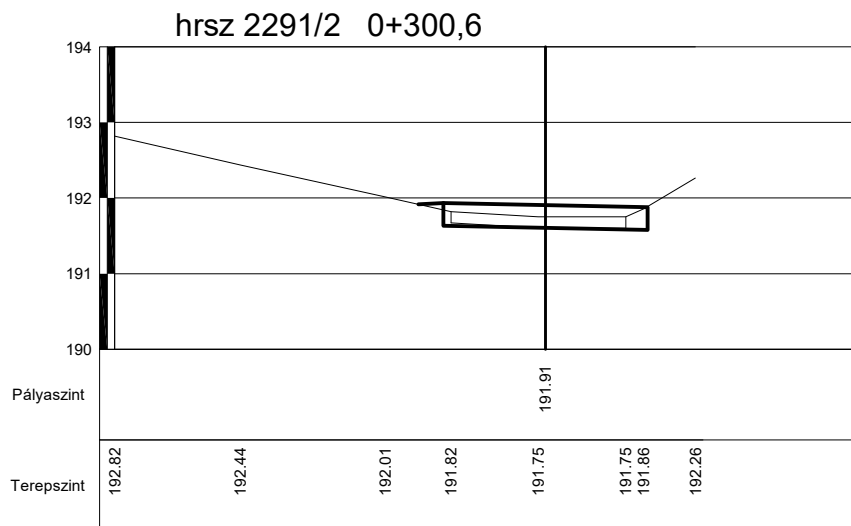
hrsz 2291/2 0+184



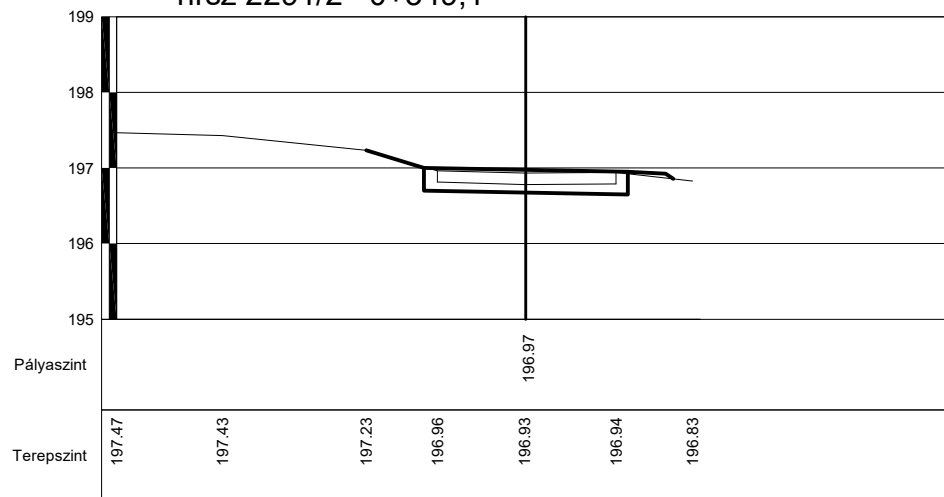
hrsz 2291/2 0+226,3



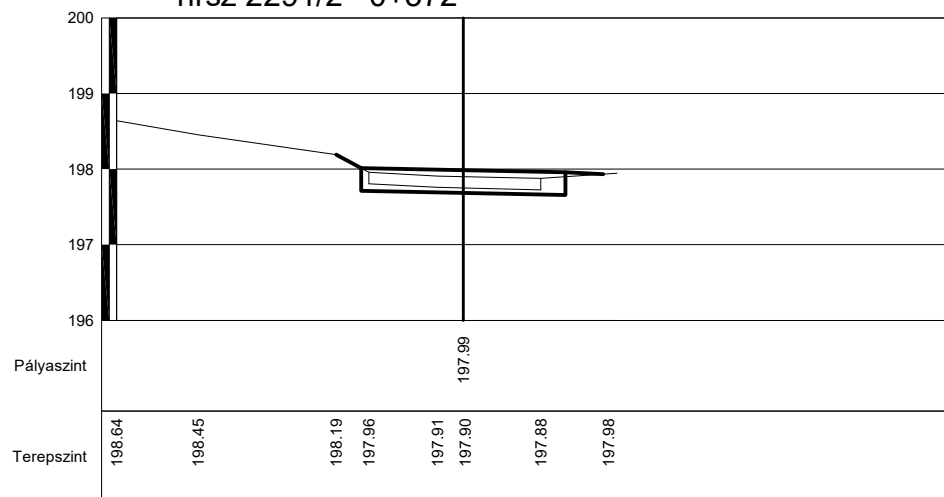




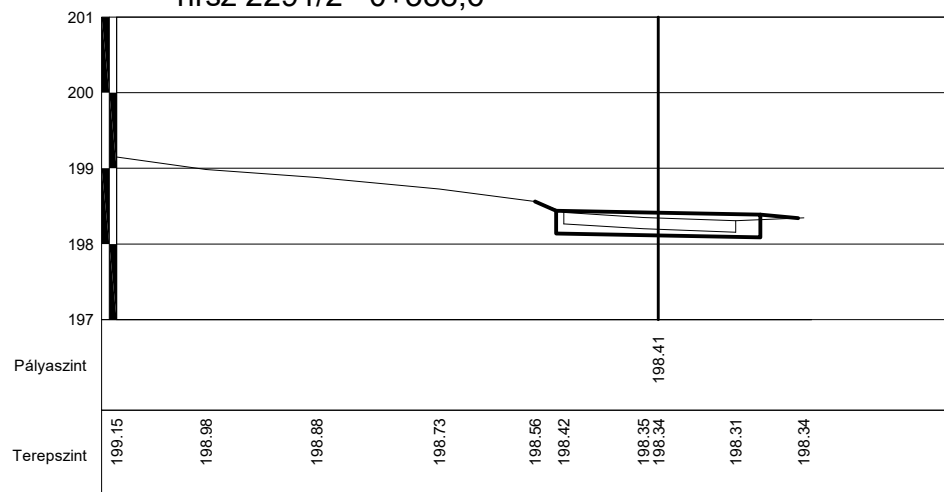
hrsz 2291/2 0+349,1

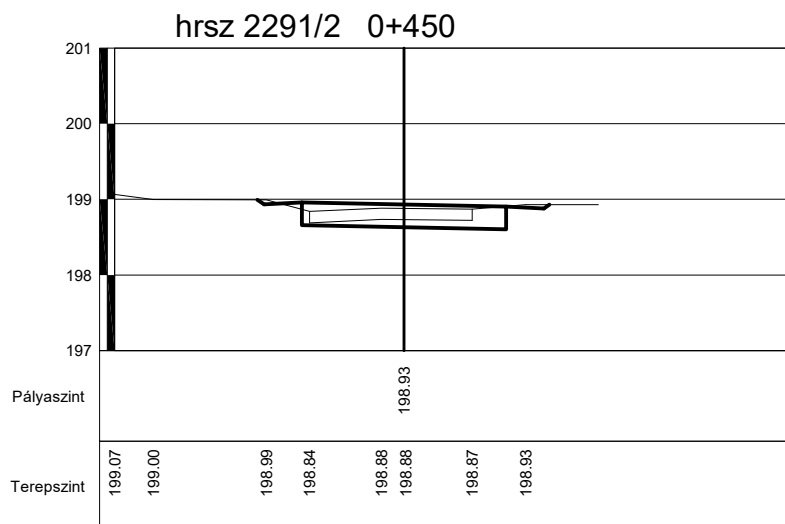
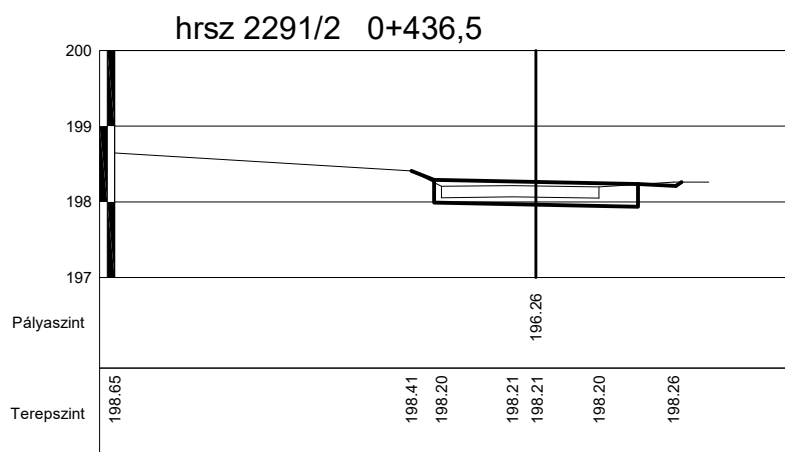


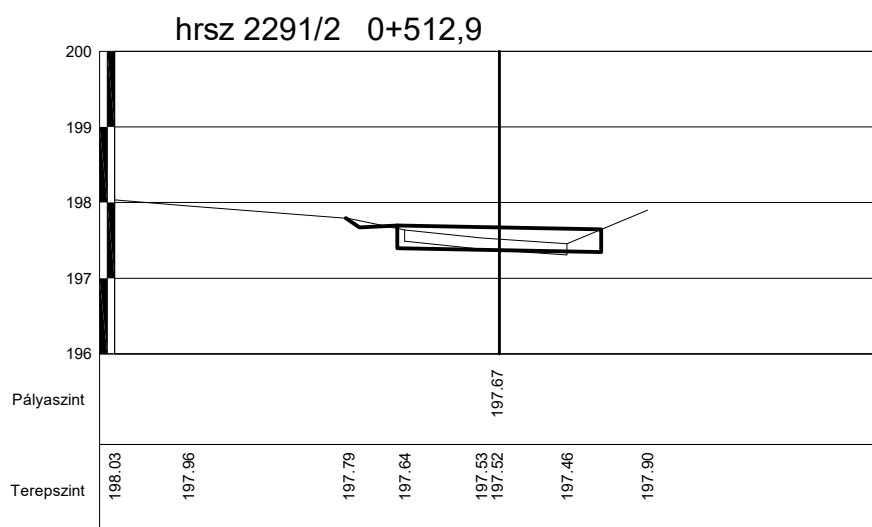
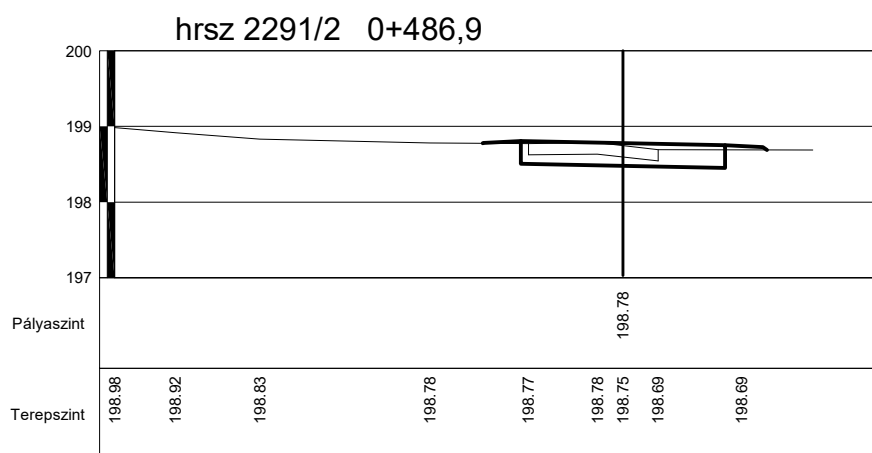
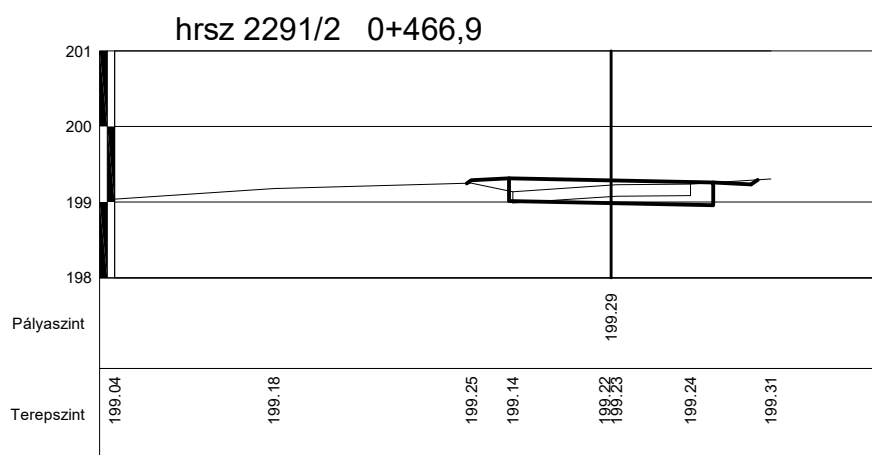
hrsz 2291/2 0+372

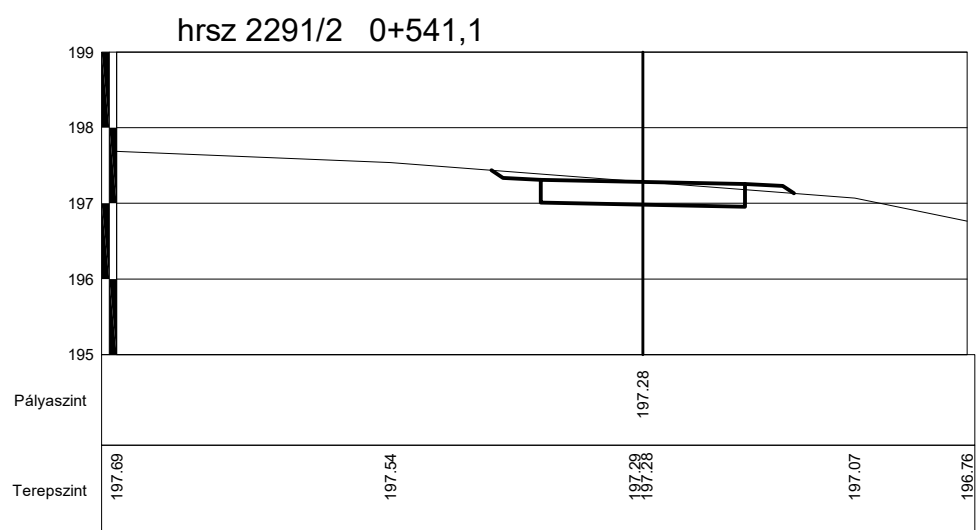
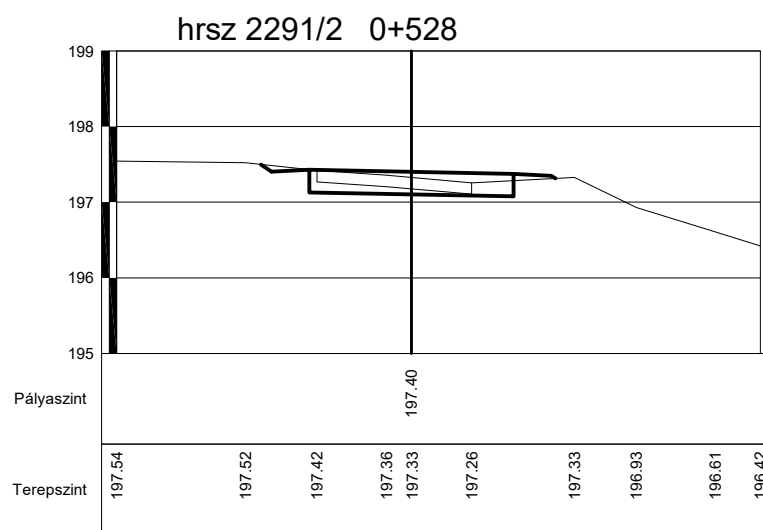


hrsz 2291/2 0+388,6









Tervező: Fekete Zoltán 8000 Székesfehérvár, Kriványi u. 10. tel.:30/534 10 22, email:info@megaroad.hu			
Megrendelő: Bodajk Város Önkormányzata 8053 Bodajk, Petőfi Sándor u. 60.			
Munka tárgya: Bodajk, 2291/2 hrsz külterületi földút stabilizálásának terve			
Munkarész:			Rajzszám:
Munkaszám: 3 / 2025.	Tervező:  Fekete Zoltán	Méretarány:	Kelt: 2025. február

NYILATKOZAT
hatósági eljárásokhoz kapcsolódó építési tevékenységekről
helyrajzi számonként

Alulírott **Fekete Zoltán**, mint a Magyar Mérnöki Kamara **07-0959** számon nyilvántartott tervezői névjegyzékben szereplő tervező, kijelentem, hogy a KAP-RD43-1-25 kódszámú, Külterületi utak fejlesztése című pályázati felhívásra benyújtott támogatási kérelemben bemutatott / támogatási kérelemhez csatolt tervdokumentációban és műszaki leírásban tervezett, a **2291/2 hrsz-on** lévő, természetben az **Bodajk, 2291/2 hrsz külterületi földút stabilizálásának terve** címen Bodajk, 2291/2 hrsz található, **Kivett közút** megnevezésű ingatlanon **az utak építésének, forgalomba helyezésének és megszüntetésének engedélyezéséről szóló 93/2012. (V. 10.) Korm. rendelet (a továbbiakban: 93/2012. (V. 10.) Korm. rendelet) 4. §-a** alapján az alább felsorolt tevékenységek közlekedési hatósági engedély nélkül végezhető építési tevékenységek:

Meglévő földút stabilizálása

az alább felsorolt tevékenységek a 93/2012. (V. 10.) Korm. rendelet 4/A. §-a és a közúti közlekedésről szóló 1988. évi I. törvény (a továbbiakban: Kkt.) 29. § (16) bekezdése alapján **bejelentés-köteles építési tevékenységek**:

az alább felsorolt tevékenységek a 93/2012. (V. 10.) Korm. rendelet 3. §-a alapján **közlekedési hatósági engedélyköteles építési tevékenységek**:

A nyilatkozatot a 93/2012. (V. 10.) Korm. rendelet, a Kkt., valamint a felhívás 3.3. A művelet műszaki, szakmai tartalmával kapcsolatos elvárások fejezete alapján tettem.

Kelt: Székesfehérvár, 2025. március 04.



Tervező



(aláírás)

Név: Feketéné Meleg Anikó

Lakcím: 8000 Szfvár, Kriványi utca. 10.



(aláírás)

Név: Feketéné Mandl Angéla

Lakcím: 8000 Szfvár, Tolnai u. 5. 8/3.

TERVEZŐI KÖLTSÉGBECSLÉS

Bodajk, 2291/2 hrsz külterületi földút
stabilizálásának terve
PÁLYÁZATOS TÉTELEK

ÉNGY kód	tétel	menny.	dim	egységár	ár
12-011-2051476	Keverékek és ideiglenes segédszerkezetek Felvonulási létesítmények Mobil WC bérleti díj Mobil WC bérleti díj elszámolása, szállítással, heti karbantartással Mobil W.C. bérleti díj/hó	1,0	db	28 970 Ft	28 970 Ft
12-012-2051485	Keverékek és ideiglenes segédszerkezetek Felvonulási létesítmények Konténer bérleti díj Konténer bérleti díj elszámolása, raktár konténer, 10,00 m2 alapterületig Raktár konténer, 10,00 m2-ig, bérleti díj/hó	1,0	db	19 800 Ft	19 800 Ft
12-012-2051512	Keverékek és ideiglenes segédszerkezetek Felvonulási létesítmények Konténer bérleti díj Konténer bérleti díj elszámolása, iroda konténer 10,00 m2 alapterületig Iroda konténer, 10,00 m2-ig, bérleti díj/hó	1,0	db	40 950 Ft	40 950 Ft
Előkészítőmunkák					
21-001-0013665	Alépitményi munkák Irtás, föld- és sziklamunka Irtás, parkosítás Bozót- és cserjeirtás, tövek átmérője 4,1-10,0 cm	55	10m2	24 016 Ft	1 320 880 Ft
21-003-0014683	Alépitményi munkák Irtás, föld- és sziklamunka Munkagödör és munkaárok készítése Közmű feltárása kézi erővel, talajosztály: III. (meglévő közművek feltárása, kitűzése)	6	m3	29 260 Ft	175 560 Ft
Útépítési tételek					
21-006-0015894	Alépitményi munkák Irtás, föld- és sziklamunka Közlekedési pályák különleges földmunkái Bevágási szelvény bővítése 3,00 m-nél kisebbvastagságban, földkitemeléssel, töltés- vagy depóniaképzéssel, tömörítés nélkül, I-IV. oszt.talajban, gépi erővel, szállítás nélkül (tűkörkiemelés)	438,5	m3	1 450 Ft	635 825 Ft
21-011-0016745	Alépitményi munkák Irtás, föld- és sziklamunka Kiegészítő tevékenységek Építési törmelék konténeres elszállítása, lerakása,lerakóhelyi díjjal, 3,0 m3-es konténerbe (kitermelt talaj elszállítása, lerakóba, vagy újrahazszoító telepre, illetékkel)	147	db	32 800 Ft	4 821 600 Ft
21-004-0015663	Tűkörkészítés tömörítés nélkül, sík felületen gépi erővel,kiegészítő kézi munkával talajosztály: I-IV. (Tűkör kialakítás út helyén)	1460	m2	652 Ft	951 920 Ft
21-008-0016263	Tömörítés Simító hengerlésa földmű (tűkör és padka) felületén, gépi erővel, 3,0 m szélességig (Tűkör tömörítés út helyén)	1460	m2	336 Ft	490 560 Ft
61-002-9508274	Mechanikailag stabilizált alaprteg készítése útgyaluval, M63 jelű, 15-25 cm vastagságban Z 0/63 könyaghalmaz útépítéshez, kötőanyag nélküli és hidraulikus kötőanyagú (mechanikailag stabilizált) alaprtegekhez, FZKA 0/63, vagy M63 jelű, 15-25 cm vastagságban, fagyálló zúzott mészkő, Polgárdi-Köszárhegy mészkőbánya (25 cm vtg. Z0/56 könyag terítése, 1482m2)	438,5	m3	19 942 Ft	8 744 567 Ft
21-004-0015714	Padkarendezés gépi erővel, kiegészítő kézi munkával,I-IV. oszt. talajban, vastagság 10,1-20,0 cm között	541	m2	692 Ft	374 372 Ft
68-002-2338412	Közlekedés építési munkák Útpályatartozékok építése Közúti és vasúti jelzések Közúti jelző- és útbaigazító táblák fémanyagúoszlopainak elhelyezése betonlappal,földmunkával, I-IV. osztályú talajban, 76 mm átmérőjű alumínium oszlop, 2,5-5,0 m hosszú, előregyártott betonlappal Horganyzott tartóoszlop 76x3500	1	db	33 240 Ft	33 240 Ft

TERVEZŐI KÖLTSÉGBECSLÉS

Bodajk, 2291/2 hrsz külterületi földút
stabilizálásának terve
PÁLYÁZATOS TÉTELEK

68-002-2339080	Közúti / gyalogátkelőhelyi jelzőberendezések és útbaigazító táblák felszerelése, útvonalítást, elsőbbséget szabályozó, utasítástadó, tilalmi, tilalmat, veszélyt, tájékoztatástadó jelzőtáblák és útbaigazítást adó táblák, 2-2 bilincskészlettel Alumínium STOP jelzőtábla, fényvisszaverő, 600 mm HI	1 db	17 801 Ft	17 801 Ft
----------------	--	------	-----------	-----------

Mindösszesen nettó:**17 656 045 Ft**

27% ÁFA:

4 767 132 Ft

Mindösszesen bruttó:**22 423 177 Ft**

Kelt: Székesfehérvár, 2025.március 04.



Fekete Zoltán
tervező
KÉ-K 07/0959

Megvalósíthatósági tanulmány

Külterületi utak fejlesztése Bodajkon

A felhívás címe:

Külterületi utak fejlesztése

A felhívás kódszáma:

KAP-RD43-1-25

Kedvezményezett neve:

Bodajk Város Önkormányzat

Készítette:

Albensis Fejér Vármegyei Területfejlesztési Nonprofit Kft.

2025. március

I. A művelet indokoltasága	Műszaki leírásból
<p>1. A fejlesztendő út/útszakasz bemutatása</p> <p>A fejlesztéssel érintett út/útszakasz támogatási kérelem benyújtáskori állapotáról készült műszaki leírásban foglaltak alapján mutassa be a fejlesztési kívánt út/útszakasz(ok) támogatási kérelem benyújtásakor fennálló, vagyis a fejlesztés előtti, a felújítás szükségességét alátámasztó rossz műszaki állapotát. Az úthibákat és a rossz műszaki állapotot támassza alá fényképekkel is!</p> <p>Sorolja fel a felújítandó összes útszakasz paramétereit az alábbiak szerint.</p> <ul style="list-style-type: none">- felújítandó útszakasz hossza m-ben megadva,- útszakasz típusa (pl.: földút, aszfaltozott út),- közlekedési sávok száma (db),- árkok megléte, illetve az árkok állapota (a csapadékvíz elvezetésre való alkalmassága),- közlekedést nehezítő jellemző úthibák- előfordul-e az időjárási körülmények hatására járhatatlanná válás (pl.: időszakosan víz alatt álló útszakasz). Amennyiben időszakosan járhatatlanná válik az útszakasz, adja meg, hogy jellemzően milyen időszakban és miképpen jön létre ez a kedvezőtlen állapot! <p>A válaszadásra 4000 karakter áll rendelkezésre</p>	<p>Jelen pályázati kiírás keretében Bodajk Város Önkormányzata a településen a Széchenyi utca 0256 helyrajzszámú külterületi szakaszának és a 2291/2 helyrajzszámú külterületi útjának felújítását tervezi.</p> <p>Bodajk, 2291/2 hrsz:</p> <p>Bodajk város külterületi részén, a 8209 j. országos körút, Balinka felé tartó szakaszától északra található. A tervezéssel érintett útszakasz jelenleg mezőgazdasági, zártkertes művelési területek mellett halad. A földtön helyenként igyekeztek némi zúzottkő terítésével az utat stabilizálni, azonban esős időszakokban az út fölétele oly mértékben felhúul, hogy a zártkertes megközelíthetősége lehetetlenné válik. Az út szélessége 2,3-2,7 méter között változik. Csapadékvíz-elvezető rendszer nincsen, a lehuuló csapadék az útról lefolyva a környező zöld felületeken szikkad el. Csapadékvíz-elvezető rendszer kialakítására, a rendelkezésre álló szabályozási szélesség miatt nincsen lehetőségünk. A felújítás során követjük az út meglévő helyszínnajzi és magassági nyomvonalát, melyet helyenként kis mértékben korrigálunk, igazodva a meglévő kööttségekhez. A kivitelezés során, zúzottkő beépítésével stabilizáljuk az utat. Tervezett burkolatszélesség: 2,7 m. A felújítással érintett útszakasz hossza: 541 m. Az út jelenleg földút. A közlekedési sávok száma: egy. A fejlesztés során a sárrázó nem létesül. A projekt keretében kerekpáros fejlesztések megvalósítását nem terveztük. Az út menén öblök, kiterők nem találhatók, illetve elhelyezésükre sincsen mód a rendelkezésre álló keskeny ingatlanszélesség miatt. Az út forgalmi rendjén nem változtatunk.</p> <p>Széchenyi utca (0256 helyrajzszámú): Az tervezési terület Bodajk város külterületi részén, a Széchenyi utca vasút főli végén található. A tervezéssel érintett útszakasz jelenleg gazdasági területek mellett halad. A tárgyi útszakasz jelenleg 3,5 m széles aszfalt burkolattal rendelkezik. Az út burkolatának a minősége az elmúlt évek során oly mértékben leromlott, hogy felújítása halaszthatatlanná vált. Az út mellett nyílt földnők húzódnak a csapadékvizek elvezetésére. A felújítás során követjük az út meglévő helyszínnajzi és magassági nyomvonalát, melyet helyenként kis mértékben korrigálunk, igazodva a meglévő kööttségekhez. Tervezett burkolatszélesség: 3,5 m. Felújítással érintett útszakasz hossza: 141,5 m. Az útszakasz típusa: aszfaltozott út. A közlekedési sávok száma: egy. Az út menén öblök, kiterők nem találhatók, illetve elhelyezésükre sincsen mód a rendelkezésre álló keskeny ingatlanszélesség miatt.</p>
<p>2. Korábbi fejlesztések</p>	<p>A településen 2021. január 1-jét követően a Vidékfejlesztési Programon kívül nem került sor külterületi útszakasz felújításra.</p>
<p>2.1. Vidékfejlesztési Programon kívül megvalósult fejlesztés</p> <p>Adja meg, hogy a település(ek)en 2021. január 1-jét követően sor került-e külterületi útszakasz(ok) felújításra az államháztartás alrendszeréből (pl.: Magyar Falu Program, vagy Strukturális Alapok, a Vidékfejlesztési Program projektjeit, lentebb szükséges megadni). Amennyiben igen, adja meg a támogatott beruházás projektazonosítóját, a támogató döntés dátumát, a megílt támogatás összegét, a projekt állapotát (elszámolással lezárult, megvalósítás alatt van) és a fejlesztéssel érintett útszakasz(ok) helyrajzi számát. Elszámolással lezárt projekt esetén adja meg a záró elszámolás kifizetésének dátumát is.</p> <p>Mutassa be, hogy a jelen támogatási kérelemben tervezett útfelújítás közvetlenül kapcsolódik-e a korábbi fejlesztés(ek)hez (pl.: ugyanazon út egy újabb útszakasza kerülne felújításra, vagy a korábban felújított útra rácsatlakozik a felújítani tervezett útszakasz), vagy attól függetlenül a település(ek) egy másik útszakaszának felújítását tervezi.</p> <p>A válaszadásra 3000 karakter áll a rendelkezésére!</p>	

2.2. Vidékfejlesztési Programból megvalósult fejlesztés

Adja meg az adatokat, amennyiben a **Vidékfejlesztési Program** keretében meghirdetett valamely alábbi pályázati felhívás alapján támogatásban részesült, a támogatott projektet megvalósította és benyújtotta a záró kifizetési kérelmét. (Amennyiben a felhívások kapcsán konzorciumi tagként részesült támogatásban, akkor a kedvezményezett nevéél a konzorcium vezetőjét tüntesse fel):

VP felhívás	kedvezményezett neve	projekt- azonosító	TO-ban szereplő megítélt támogatás (Ft)	ZKK benyújtásának dátuma
VP6-7.2.1.1-21 Külterületi helyi közutak fejlesztése című felhívás	Bodajk Város Önkormányzat	3321426205	57 580 884	2023.11.29
VP6-7.2.1-7.4.1.2-16 Külterületi helyi közutak fejlesztése, önkormányzati utak kezeléséhez, állapotjavításához, karbantartásához szükséges erő- és munkagépek beszerzése című felhívás	NR	NR	NR	NR

3. Többfunkciós út/szakasz

Adja meg a fejleszteni kívánt út/útszakasz szerepét! (Egy út/útszakasz esetén több funkció is megjelölhető!) Amennyiben a műveletben több út/útszakasz felújítását tervezi, akkor helyrajzi számok alapján mindegyikre külön adja meg a szerepet.

funkció	1.: 2291/2 HRSZ	2.: 0256 HRSZ	3.: HRSZ	4.: HRSZ	5.: HRSZ
településközi út					
bekötőút					
gazdasági út	igen	igen			
hadiút					

□ **Településközi út:** Azok a legalacsonyabb rendű közutak, amelyekhez kiemelt fontosságú mezőgazdasági utak, alacsonyabb rendű mezőgazdasági utak, erdészeti magánutak, nem mezőgazdasági termelést végző, vagy kiszolgáló telepek útjai és úthálózatai, továbbá egyéb célokat teljesítő úthálózatok elemei csatlakoznak és biztosítják a kapcsolatokat a magasabb rendű közúthálózat felé. Jelentőségüknek fogva ezek az utak a települések közötti gazdasági forgalom lebonyolítását is lehetővé teszik. A forgalomban résztvevők vegyes eloszlása miatt ezek az utak közforgalmat lebonyolító utak.

□ **Bekötőút:** A majorokat, tanyákat kötik be az úthálózatba. Különleges hálózati szerepük nincs, hozzájuk telepi belső úthálózat csatlakozik, közforgalom számára megnyitottak, nem minősülnek magánútnak.

□ **Gazdasági út:** A gazdasági úthálózatba soroljuk a különböző mértékben kiépített szállítópályákból, illetve utakból álló külterületi úthálózatokat, amelyek elsőrendű célja a mezőgazdasági termelés szállítási és közlekedési feladatainak kiszolgálása, továbbá feltételeinek megteremtése. A gazdasági utak a mező- és erdőgazdálkodás logisztikai igényeit kielégítő olyan közlekedési pályák, amelyek a mezőgazdálkodás igényeinek megfelelő szinten kiépítve biztosítják a KRESZ szabályainak megfelelő járművek biztonságos közlekedését. Vonalvezetésüket a gépjárműforgalom igényeinek, vízelvezetésüket az állékonyság és az ökológiai feltételeknek megfelelően tervezik meg. Nyomvonaluk állandó, az általuk elfoglalt területet termőterületként tovább használni nem lehet.¹

□ **Hadiút:** Magyarország védelme – a védelemre való felkészülésben és a védelmi feladatban résztvevő járművek közlekedtetése – érdekében, közterületen vagy magánterületen e célra létesített vagy kijelölt terület. (a Honvédelmi Minisztérium igazolása alapján, amely tartalmazza, hogy a fejlesztéssel érintett út, útszakasz a nehéz katonai járművek közlekedéséhez szükséges műszaki követelményeknek megfelel, valamint az a hadiúthálózat részét képezi).

¹ Kosztka M. (2010): **Mezőgazdasági infrastruktúra alapjai** 1., A mezőgazdasági infrastruktúra és a mezőgazdasági utak

4. A fejlesztés által elérendő célok	
<p>4. A fejlesztés által elérendő célok Adja meg a fejlesztéssel elérendő célokat, amelyek hozzájárulnak a település(ek)en élők és dolgozók életminőségének javulásához. Az elérendő célok kapcsán gondoljon különös tekintettel az alábbiakra:</p> <p>1. alapszolgáltatások könnyebb eléréséből fakadó fejlesztési cél: mutassa be, hogy milyen alapszolgáltatások elérését segíti elő a fejlesztés és hány külterületi lakost érint a fejlesztés; A fejlesztéssel érintett útról/útszakasztól közvetlenül megközelíthető lakóingatlanokban lakóhellyel vagy tartózkodási hellyel rendelkezők számát szükséges megadni. A válasz alátámasztására a támogatási kérelem mellékleteként jegyzői igazolást szükséges benyújtani!</p> <p>A válaszadásra elemenként 1500 karakter áll a rendelkezésére!</p>	<p>Az utak fejlesztése során a külterületen található mezőgazdasági, zártkerti célpontok megközelíthetősége javul. Megszűnnek a balesetveszélyes közlekedési feltételek, az időjárási viszonyoktól független közlekedés alakul ki, ezáltal javul a külterületen élők életminősége. 0256 hrsz: lakóhellyel vagy tartózkodási hellyel rendelkezők száma 4 fő. A 2291/2 hrsz-ú út zártkerti övezetet érint és igaz, hogy hivatalosan bejelentett személy nincs, de 8-10 olyan ingatlan van ahol életvitelszerűen élnek benne. A felújítást követően az itt élők az alapszolgáltatásokat (iskola, óvoda, orvosi rendelő) könnyebben elérik.</p>
<p>4. A fejlesztés által elérendő célok Adja meg a fejlesztéssel elérendő célokat, amelyek hozzájárulnak a település(ek)en élők és dolgozók életminőségének javulásához. Az elérendő célok kapcsán gondoljon különös tekintettel az alábbiakra:</p> <p>2. a gazdasági szereplők szállítmányozásának, illetve telephelyükre és/vagy földjeikre eljutásának könnyébitéséből fakadó fejlesztési cél: csatolja a fejlesztési kívánt út/útszakasz mellett fekvő, vagy a rá csatlakozó utakról elérhető vállalkozások megnevezését, alkalmazotti létszámát és tevékenységi körét feltüntető listát;</p> <p>A válaszadásra elemenként 1500 karakter áll a rendelkezésére!</p>	<p>A zártkerti ingatlanjaiban élő, illetve azokat időszakosan használó lakosok számára az érintett útszakasz biztosítja a kizárólagosan a közlekedési lehetőséget. Az útburkolat felújítása hozzájárul az itt élők életminőségének javulásához.</p>
<p>4. A fejlesztés által elérendő célok Adja meg a fejlesztéssel elérendő célokat, amelyek hozzájárulnak a település(ek)en élők és dolgozók életminőségének javulásához. Az elérendő célok kapcsán gondoljon különös tekintettel az alábbiakra:</p> <p>3. turisztikai attrakció könnyebb megközelíthetősége: nevezze meg a turisztikai attrakciót és az azt „működtető” szervezetet;</p> <p>A válaszadásra elemenként 1500 karakter áll a rendelkezésére!</p>	<p>Jelen fejlesztések turisztikai attrakciót nem érintenek.</p>
<p>4. A fejlesztés által elérendő célok Adja meg a fejlesztéssel elérendő célokat, amelyek hozzájárulnak a település(ek)en élők és dolgozók életminőségének javulásához. Az elérendő célok kapcsán gondoljon különös tekintettel az alábbiakra:</p> <p>4. a fejlesztési kívánt út/útszakasz vízelvezetésének megoldása: mutassa be, hogy a támogatási kérelem benyújtásakor milyen vízelvezetéssel kapcsolatos problémák jellemzőek a fejlesztendő utak/útszakaszok esetén, illetve milyen műszaki megoldásokkal kívánják javítani a vízelvezetést;</p> <p>A válaszadásra elemenként 1500 karakter áll a rendelkezésére!</p>	<p>Bodajk. 2291/2 hrsz: Csapadékvízvezető rendszer nincsen, a lehulló csapadék az útról lefolyva a környező zöld felületeken szikkad el. Csapadékvízvezető rendszer kialakítására, a rendelkezésre álló szabályozási szélesség miatt nincsen lehetőségünk. A vízelvezetés módja nem változik, a meglévő állapotoknak megfelelően az útról lefolyó vizek a környező zöld felületeken szikkadnak el. A csapadék lefolyásának biztosítása érdekében a magas padkákat le kell nyesni.</p> <p>0256 hrsz: Az út mellett nyílt földárók húzódik a csapadékvizek elvezetésére. A vízelvezetés módja nem változik, a meglévő állapotoknak megfelelően az útról lefolyó vizek a környező nyílt árókba folynak. A csapadék lefolyásának biztosítása érdekében a magas padkákat le kell nyesni.</p>
<p>4. A fejlesztés által elérendő célok Adja meg a fejlesztéssel elérendő célokat, amelyek hozzájárulnak a település(ek)en élők és dolgozók életminőségének javulásához. Az elérendő célok kapcsán gondoljon különös tekintettel az alábbiakra:</p> <p>5. a művelet által érintett terület és a település(ek) gazdasági fejlődése szempontjából fakadó fejlesztési cél: mutassa be, hogy a fejlesztés a település(ek) kapcsán milyen gazdaságfejlesztési célokhoz járul hozzá, amennyiben az önkormányzat(ok) rendelkeziknek gazdaságfejlesztési tervvel, ismertesse, hogy a fejlesztés ehhez hogyan illeszkedik. A művelet műszaki, szakmai tartalmával összhangban lévő, valós célokat tüntessen fel!</p> <p>A válaszadásra elemenként 1500 karakter áll a rendelkezésére!</p>	<p>Az érintett útszakasz szerepe meghatározó a helyi gazdaságfejlesztési célok megvalósításában, az itt termelő zártkert tulajdonosok nem lesznek kitéve földjeik elérésakor az időjárásnak, amely akár új vállalkozások elindítását eredményezheti.</p>

II. A művelet fenntarthatósága

1. Fejlesztés bemutatása

Mutassa be a tervezett infrastrukturális fejlesztést az alábbi táblázat kitöltésével és szöveges ismertetéssel:

Műszaki jellemző	1.: 2291/2 HRSZ	2.: 0256 HRSZ	3.: HRSZ	4.: HRSZ	5.: HRSZ	
koronaszélesség	2,7-3,7 m	5,5 m				
forgalmi sávok száma	1	1				
forgalmi sávok szélessége	2,7 m	3,5 m				
út/útszakasz hossza	541 m	141,5 m				
műtárgyak száma	0	0				
út/útszakasz aléplítménye	zúzottkő	zúzottkő				
út/útszakasz feléplítménye	zúzottkő	aszfalt				
csomópontok száma	0	0				
leágazások száma	0	0				
padkaszélesség	0,5 m	1 m				
út/útszakaszon létrehozandó kitérőblokk száma	0	0				
növénytelepítés	0	0				
árok kialakítás	0	0				
csatornaépítés	0	0				
autóbuszöbblök száma	0	0				
gyalogátkelőhelyek száma	0	0				
kerekpáros fejlesztések	0	0				
közvilágítás kialakítása	0	0				
az út/útszakasz alapjánál alkalmaznak-e újrahasznosított anyagokat pl. bontott, őrölt, márt anyag	NR	mártaszfalt				
az út/útszakasz burkolatának anyaga: beton, aszfalt, vagy márt aszfalt	zúzottkő	aszfalttréteg				
aszfalt esetén hideg- vagy meleg aszfalt	NR	meleg				

A művelet kapcsán tervezett fejlesztés egyéb jellemzőit szövegesen (számszerű adatokkal alátámasztva) mutassa be.

A válaszadásra elemenként 3500 karakter áll a rendelkezésére!

Bodajk, 2291/2 hrsz: A fejlesztés során, zúzottkő beépítésével stabilizáljuk az utat.

Tervezett burkolatszélesség: 2,7m

Az alkalmazandó pályaszerkezet: 30 cm vtg. Z0/56 zúzottkő.

A tervezési paraméterek:

Koronaszélesség: 2,7-3,7 m

Burkolatszélesség: 2,7 m

Padkaszélesség: max. 0,5m

A pályázattal érintett felújítással érintett útszakasz hossza: 541 m

A fejlesztés során a sárrázó nem létesül. Az út alárendeltségének egyértelmű jelzése érdekében, az országos közút előtt „ÁLLJ! Elsőbbségadás kötelező” (KRESZ 11. ábra)jelzőtáblát helyezünk ki. A 054 hrsz-ú ingatlanon lévő fejlesztés jelen pályázatot nem érinti.

0256 hrsz: A felújítás során követjük az út meglévő helysínrajzi és magassági nyomvonalát, melyet helyenként kis mértékben korrigálunk, igazodva a meglévő kötöttészekhez.Tervezett burkolatszélesség: 3,5 m.

Az alkalmazandó pályaszerkezet:

- 6 cm AC-11 kopó aszfalttréteg,

- átl. 6 cm mártaszfalt kiegyenlítőréteg,

- meglévő aszfaltos pályaszerkezet.

A tervezési paraméterek:

Koronaszélesség: 5,5 m

Padkaszélesség: 1,0m

Felújítással érintett útszakasz hossza: 141,5 m

Az út forgalmi rendjén nem változtatunk. Jelzőtábla kihelyezése és burkolati jel festésére nem kerül sor.

2. Kerekpáros fejlesztések

Mutassa be, hogy a művelet keretében tervez-e kerekpáros fejlesztések megvalósítását! Válaszában térjen ki a már meglévő kerekpárhálózat minőségére és hosszára, valamint a jelen művelet keretében fejleszteni kívánt hálózati elemek tervezett hosszára, minőségére, szükségességére!

Amennyiben rendelkezésre áll, nyújtsa be a Kerekpárforgalmi Hálózati Tervet és/vagy a Megyei Kerekpárforgalmi Főhálózati Tervet!

Válaszaít számszerű adatokkal is támasssa alá!

A válaszadásra 2500 karakter áll a rendelkezésére!

Hatósági, közbeszerzési eljárások elhúzóódások kockázata: jelen fejlesztés során egyik útszakasz felújítása sem engedély köteles tevékenység, így a hatósági eljárások elhúzóódásával nem kell számolnunk. A tervek elkészültek így sikeres pályázat esetén a kivitelező kiválasztása meg is történhet. A jelenleg hatályos közbeszerzési értékhatár alapján beszerzésünk nem tartozik a közbeszerzési eljárás hatálya alá, így ennek elhúzóódásával sem kell számolnunk.

Finanszírozási kockázatok:

Az építési költségvetést tervező készítette, aktuális piaci árakon került tervezésre, a támogatói döntés után a szigorú ütemterv szerinti projektmegvalósítás segíti az árak emelkedéséből fakadó kockázatokat. Az önkormányzat többletforrás bevonását nem tudja biztosítani. A projektet önállóan, pályázati támogatás nélkül nem tudjuk megvalósítani.

Kivitelezéssel kapcsolatos kockázatok:

A kivitelezési szerződés időtartamának tervezéskor figyelembe vesszük a tevékenységre fordítandó időt. A kiválasztásnál a szerződött partner organizációs tervet készít és annak betartását műszaki ellenőr ellenőrzi. A határidő be nem tartásának esélye alacsony.A műszaki ellenőr megbízása segíti a felújítás magas minőségű és időálló kivitelezését.

3. A művelet kockázatoságának bemutatása és kezelése

Végezze el a fejlesztés részletes kockázatelemzését! Mutassa be, hogy milyen módon igyekszik a felmerült kockázato(ka)t kezelni, illetve mit tesz azok csökkentése érdekében!

A válaszadásra 2500 karakter áll a rendelkezésére!

Hatósági, közbeszerzési eljárások elhúzóódások kockázata: jelen fejlesztés során egyik útszakasz felújítása sem engedély köteles tevékenység, így a hatósági eljárások elhúzóódásával nem kell számolnunk. A tervek elkészültek így sikeres pályázat esetén a kivitelező kiválasztása meg is történhet. A jelenleg hatályos közbeszerzési értékhatár alapján beszerzésünk nem tartozik a közbeszerzési eljárás hatálya alá, így ennek elhúzóódásával sem kell számolnunk.

Finanszírozási kockázatok:

Az építési költségvetést tervező készítette, aktuális piaci árakon került tervezésre, a támogatói döntés után a szigorú ütemterv szerinti projektmegvalósítás segíti az árak emelkedéséből fakadó kockázatokat. Az önkormányzat többletforrás bevonását nem tudja biztosítani. A projektet önállóan, pályázati támogatás nélkül nem tudjuk megvalósítani.

Kivitelezéssel kapcsolatos kockázatok:

A kivitelezési szerződés időtartamának tervezéskor figyelembe vesszük a tevékenységre fordítandó időt. A kiválasztásnál a szerződött partner organizációs tervet készít és annak betartását műszaki ellenőr ellenőrzi. A határidő be nem tartásának esélye alacsony.A műszaki ellenőr megbízása segíti a felújítás magas minőségű és időálló kivitelezését.

4. A művelet fenntarthatóságának pénzügyi háttere

Mutassa be, hogy a fejlesztéssel érintett utak/útszakaszok karbantartására az önkormányzatnak évente milyen mértékű erőforrás áll rendelkezésre, kiemelten a fenntartási időszak éveire lebontva. Vegye számításba a fejlesztéssel érintett utak/útszakaszok jó műszaki állapotának egész évben való használhatóságának fenntartásához szükséges eszközök és humánerőforrás éves költségeit.

A válaszadásra 1500 karakter áll a rendelkezésére!

A fenntartási időszakban a működési költségeket minimalizáljuk a kivitelezési szerződésben előírt szigorú garanciáknak köszönhetően. A fenntartási időszakban az utak karbantartását az önkormányzat költségvetésének terhére vállalja, a meglévő eszközparkkal és humán erőforrással el tudja látni a felmerülő feladatokat.Ennek költsége a fenntartás éveiben az alábbiak szerint alakul:

1 év: 200 000 Ft

2 év: 210 000 Ft

3 év: 220 000 Ft

4 év: 230 000 Ft

5 év: 240 000 Ft.

5. A művelet fenntarthatóságának humán és műszaki háttere

Mutassa be a művelet fenntarthatóságának műszaki hátterét, az önkormányzat rendelkezésére álló karbantartó gépeket és eszközöket, illetve amennyiben ilyenekkel az önkormányzat nem rendelkezik, akkor adja meg, hogy milyen egyéb módon tudja biztosítani a fejlesztés fenntarthatóságát (pl.: külső szolgáltatóval való szerződéskötés).

Mutassa be a művelet fenntarthatóságának humán erőforrás hátterét, az önkormányzat rendelkezésére álló karbantartó gépek, eszközök kezelését ellátó személyek feladatait. Amennyiben ezt a feladatot külső szolgáltató végzi, akkor a szolgáltatási szerződésben előírt feladatokat ismertesse!

A válaszadásra 1500 karakter áll a rendelkezésére!

Az önkormányzat kül – és belterületi útjainak kezeléséhez rendelkezésre állnak a munkagépek, az érintett útszakaszok karbantartására a fenntartási időszakban az önkormányzat különös figyelmet fordít. Az útburkolat minőségi hibáira nem számítunk, tekintettel arra, hogy a felújítás során létrejövő új burkolat teherbíró képessége javul, így képes kiszolgálni a megnövekedett forgalmat is.

Az önkormányzatnál rendelkezésére álló karbantartó gépek az alábbiak: John Deer tractor adapterekkel, Kubota ágapron, sövényvágók, fűnyírók

Humán erőforrás: Közfoglalkoztatás keretében humán erőforrás foglalkoztatása, továbbá az út és parkfenntartási feladatokat külső szolgáltatók végzik mint pl: kátyúzás, útjavítás, síkosságmentesítés. A fentiek biztosítása a szolgáltatók által folyamatosan.

<p>6. A művelet új funkcióinak bemutatása</p> <p>Mutassa be, hogy milyen új funkciókkal bővül a fejlesztéssel érintett út/útszakasz a fejlesztés hatására (több út/útszakasz fejlesztése esetén út/útszakaszonként szükséges megadni). Gondoljon például az alábbiakra:</p> <ul style="list-style-type: none"> - Sárrázók kialakítása - Árokrendezés - Csapadékvíz elvezetése - Csomópontok kialakítása <p>Ismertesse, hogy ezek az új funkciók milyen módon járulnak hozzá a fejlesztés által elérendő jó műszaki állapot tartós fenntartásához, az utakon való közlekedési körülmények javulásához, az időjárással szembeni ellenálló képesség növeléséhez és az útkarbantartási feladatok ellátásához!</p> <p><i>A válaszadásra 1500 karakter áll a rendelkezésére!</i></p>	<p>A tervezett projekt műszaki és forgalomtechnikai szempontból is innovatív megoldásokat tartalmaz, a korábbi, szilárd réteggel el nem látott, rossz időben nehezen járható úthoz képest korszerű, modern útszakasz jön létre. Az alkalmazott útépitési technológia garancia arra, hogy az elkészült útburkolat tartós legyen, fenntartható módon üzemeljen hosszú évekig és ne rongálódjon meg a használat során.</p>
---	---

7. A művelet innovativitása

Mutassa be táblázatos formában a fejlesztés innovatív elemeit, amelyek a település úthálózatának fejlesztésében újdonságként hatnak!

Gondoljon például az alábbiakra:

- olyan technológia alkalmazása, amelyet korábban a településen/településeken nem alkalmaztak az utak felújítása során,
- az útépitésnél használt anyagok kiválasztásánál a környezetvédelmi szempontok figyelembe vétele,
- az út jó állapotának hosszú távú fenntarthatóságát biztosító technológiák alkalmazása,
- a fejlesztés során az úton új funkciók kialakítása, amelyek korábban nem voltak megtalálhatóak (pl.: gyalogátkelő hely, autóbusről, kerékpársáv, stb.)

Innovatív elem, technológia megnevezése (cellánként maximum 200 karakter)	Innovatív elem bemutatása (cellánként maximum 1000 karakter)
az útépitésnél használt anyagok kiválasztásánál a környezetvédelmi szempontok figyelembe vétele	A tervezés során a műszaki és gazdasági szempontok mellett a környezetvédelmi szempontokat is figyelembe vettük.

A pályázati felhívás címe:

Külterületi utak fejlesztése

A pályázati felhívás kódszáma:

KAP-RD43-1-25

Rövid összefoglaló

Ki nyújthat be támogatási kérelmet? (Részletes információk a pályázati felhívás (a továbbiakban: felhívás) 2.1 és 2.2 fejezetében.)	Vidéki térségekben működő települési önkormányzatok.
Milyen tevékenységek támogathatók? (Részletes információk a felhívás 3.1 fejezetében.)	<p>1. Szilárd burkolattal nem rendelkező helyi közutak, termett talajú utak (a továbbiakban: földutak):</p> <p>a) stabilizálása és/vagy alépítményeinek kialakítása;</p> <p>b) szilárd burkolatának kialakítása.</p> <p>2. Szilárd burkolattal rendelkező helyi közutak:</p> <p>a) alépítményeinek és szilárd burkolatának felújítása, korszerűsítése, átépítése;</p> <p>b) burkolatának megerősítése, szélesítése, korszerűsítése.</p>
Mikor lehet benyújtani a támogatási kérelmet? (Részletes információk a felhívás 2.3 fejezetében.)	A támogatási kérelem benyújtására 2025. március 5. napjától van lehetőség.
Mi a támogatás formája? (Részletes információk a felhívás 8.1 fejezetében.)	Vissza nem térítendő támogatás.
Mennyi támogatást lehet igényelni? (Részletes információk a felhívás 8.2. fejezetében.)	<p>Egyéni művelet esetén legfeljebb 150.000.000 Ft.</p> <p>Konzorcium esetén legfeljebb 300 millió forint összesen, amelyből az egyik önkormányzat legfeljebb 200 millió Ft támogatást igényelhet.</p>
Mennyi előleg igényelhető? (Részletes információk a felhívás 8.3. fejezetében.)	A támogatási okiratban meghatározott támogatási összeg 25%-áig, de legfeljebb egyéni művelet esetén 37.500.000 Ft-ig, konzorcium esetén 75.000.000 Ft-ig a kedvezményezett kérelemmel előleget igényelhet.
Mennyi a művelet végrehajtására rendelkezésre álló időtartam? (Részletes információk a felhívás 4.2 fejezetében.)	A támogatási okirat véglegessé válását követő naptól számított legfeljebb 36 hónap áll rendelkezésre.

Hol valósítható meg a művelet?	Vidéki térségekben.
Várhatóan hány művelet kap támogatást?	Kb. 200 db.

A felhívás meghirdetésekor a támogatásra rendelkezésre álló tervezett keretösszeg 35 Mrd Ft.

A felhívás forrását az Európai Mezőgazdasági Vidékfejlesztési Alap és Magyarország költségvetése társfinanszírozásban biztosítja.

A felhívás Magyarország Közös Agrárpolitika Stratégiai Tervének (a továbbiakban: KAP ST) keretében a Nemzeti Irányító Hatóság (a továbbiakban: IH) által kerül meghirdetésre.

Felhívjuk a Tisztelt Kedvezményezettek figyelmét, hogy a felhívás és az Általános Útmutató a 2023 - 2027-es programozási időszakban a KAP Stratégiai Terv alapján meghirdetett pályázati felhívásokhoz c. dokumentum (a továbbiakban: ÁÚF) együttesen tartalmazzák a kérelem elkészítéséhez szükséges összes feltételt. Az IH a dokumentumok változtatási jogát fenntartja. A módosításokról minden esetben közlemény kerül megjelentetésre, ezért és az egyéb információk megismerése céljából kérjük, hogy kövessék figyelemmel a <http://kap.gov.hu> honlapon megjelenő közleményeket!

A felhívásban nem szereplő előírások esetében a Közös Agrárpolitikából és a nemzeti költségvetésből biztosított agrártámogatások eljárási rendjéről szóló 2022. évi LXV. törvény (a továbbiakban: KAP törvény), a Közös Agrárpolitikából és a nemzeti költségvetésből biztosított agrártámogatások felhasználásának rendjéről szóló 54/2023. (IX. 13.) AM rendelet (a továbbiakban: KAP Vhr.), és az ÁÚF az irányadó.

A felhívás eltérhet az ÁÚF-ben megfogalmazott előírásoktól, ebben az esetben a felhívásban foglaltakat kell irányadónak tekinteni.

Tartalomjegyzék

1. A FELHÍVÁS INDOKOLTSÁGA ÉS A KAP ST-HEZ VALÓ ILLESZKEDÉSE	5
2. A TÁMOGATÁSI KÉRELEM BENYÚJTÁSÁNAK FELTÉTELEI	5
2.1. Kedvezményezettek köre	5
2.2. Támogatásban nem részesíthetők köre	6
2.3. A támogatási kérelem benyújtásának határideje	6
2.4. A támogatási kérelem benyújtásának módja és egyéb feltételei.....	6
3. A MŰVELETTEL KAPCSOLATOS ELVÁRÁSOK	7
3.1. Támogatható tevékenységek	7
3.1.1. Önállóan támogatható tevékenységek	7
3.1.2. Önállóan nem támogatható tevékenységek	8
3.1.2.1. Kötelezően megvalósítandó, önállóan nem támogatható tevékenységek	8
3.1.2.2. Választható, önállóan nem támogatható tevékenységek.....	8
3.1.3. Nem támogatható tevékenységek	9
3.2. A támogatható tevékenységek állami támogatási szempontú besorolása	9
3.2.1. Állami támogatásokra vonatkozó rendelkezések	12
3.2.2. A felhívás keretében nyújtott egyes támogatási kategóriákra vonatkozó egyedi szabályok	13
3.3. A művelet műszaki, szakmai tartalmával kapcsolatos elvárások.....	14
4. A MŰVELETVÉGREHAJTÁS IDŐTARTAMA	19
4.1. A művelet megkezdése.....	19
4.2. A művelet végrehajtására rendelkezésre álló időtartam és a művelet befejezésére vonatkozó elvárások.....	20
5. MŰVELETVÉGREHAJTÁSSAL KAPCSOLATOS EGYÉB ELVÁRÁSOK	20
5.1. Közbeszerzési kötelezettség.....	20
5.2. A fejlesztéssel érintett ingatlanra vonatkozó feltételek	20
5.3. A művelet megvalósítása utáni kötelezettségek (fenntartási kötelezettség)	21
5.4 Az állami építési beruházások rendjéről szóló 2023. évi LXIX. törvény rendelkezéseinek alkalmazása.....	21
6. INDIKÁTOROK	22
6.1. Az indikátorok teljesítéséhez való hozzájárulás.....	22
6.2. Monitoring adatszolgáltatás.....	22

7. KIVÁLASZTÁSI ELJÁRÁSREND	23
7.1. A támogatási kérelmek kiválasztására vonatkozó eljárásrend	23
7.2. Jogosultsági feltételek és kiválasztási kritériumok	23
8. A FINANSZÍROZÁSSAL KAPCSOLATOS INFORMÁCIÓK	24
8.1. Támogatás formája.....	24
8.2. Igényelhető támogatás.....	24
8.3. Igényelhető előleg.....	24
9. ELSZÁMOLÁSRA VONATKOZÓ SZABÁLYOK	25
9.1. Kifizetési kérelmek tervezése	25
9.2. Elszámolható költségek	26
9.3. Elszámolhatóság feltételei.....	28
9.4. Az elszámolható költségek mértékére és arányára vonatkozó elvárások	30
9.5. Nem elszámolható költségek	30
10. JOGKÖVETKEZMÉNYEK.....	31
10.1. Általános jogkövetkezmények	31
10.2. Tartalmi értékelési szempontok során vállalt kötelezettségekhez fűződő jogkövetkezmények.....	31
10.3. A felhívásban rögzített kötelezettségekhez/elvárásokhoz fűződő jogkövetkezmények	32
11. TOVÁBBI INFORMÁCIÓK.....	32
11.1. Jogutódlás, kötelezettségátadás	32
11.2. További dokumentumok	33
12. ÜGYFÉLSZOLGÁLAT ELÉRHETŐSÉGE	33
13. CSATOLANDÓ MELLÉKLETEK LISTÁJA	33
13.1. A támogatási kérelemhez csatolandó dokumentumok	33
13.1.1. A támogatási kérelem elkészítésekor kötelezően csatolandó (nem pótolható) mellékletek	33
13.1.2. A támogatási kérelem elkészítése során csatolandó (pótolható) mellékletek listája.....	34
13.2. Az első kifizetési kérelemhez csatolandó dokumentumok	34
14. A FELHÍVÁS MELLÉKLETEI	35

1. A FELHÍVÁS INDOKOLTSÁGA ÉS A KAP ST-HEZ VALÓ ILLESZKEDÉSE

A felhívás alapjául a KAP ST RD43_R02_LOC_73 kódszámú, Vidéki infrastrukturális fejlesztés kistélepüléseken című beavatkozása szolgál.

Ez a beavatkozás a közös agrárpolitika keretében a tagállamok által elkészítendő stratégiai tervhez nyújtott, az Európai Mezőgazdasági Garanciaalap (EMGA) és az Európai Mezőgazdasági Vidékfejlesztési Alap (EMVA) által finanszírozott támogatásra vonatkozó szabályok megállapításáról, valamint az 1305/2013/EU és az 1307/2013/EU rendelet hatályaon kívül helyezéséről szóló, 2021. december 2-i (EU) 2021/2115 európai parlamenti és tanácsi rendelet 73. cikkén alapul.

A felhívás a beavatkozásban megfogalmazott alábbi célok megvalósulását kívánja elősegíteni:

A kisléptékű infrastruktúra fejlesztések hozzájárulnak a vidéki településeken élők életminőségének javításához, a vidék lakosságmegtartó képességének erősítéséhez. Az egyes települések peremvidékein élő lakosság számára kiemelt fontosságú a földrajzi mobilitás elősegítése, a munkába járás és a mindennapi élet megkönnyítése. Az alapvető infrastruktúrával való ellátottság elválaszthatatlan részét képezi a jó megközelíthetőség, ami közvetlenül járul hozzá a vidéki lakosság által igénybe vehető szolgáltatások biztos eléréséhez és az életminőség javulásához.

2. A TÁMOGATÁSI KÉRELEM BENYÚJTÁSÁNAK FELTÉTELEI

2.1. Kedvezményezettek köre

A felhívásra támogatási kérelmet nyújthat be:

Vidéki térségben (lásd: 1. melléklet) működő települési önkormányzat (a továbbiakban: önkormányzat) az 5.4. pontban foglalt eltérésekkel.

A támogatási kérelem benyújtására konzorciumi formában is van lehetőség:

- a kedvezményezett konzorciumnak **legfeljebb két önkormányzat tagja lehet** és a megvalósítani kívánt művelet kizárólag a konzorciumban részt vevő tagokat (településeket) egymással közvetlenül összekötő, már meglévő külterületi helyi közút fejlesztésére irányulhat.

A támogatás konzorciumi formában történő igénybevételére vonatkozó szabályokat az ÁÚF 11. pont tartalmazza.

Az ÁÚF-ben foglaltaktól eltérően valamely konzorciumi tag kilépése vagy kizárása esetén nincs lehetőség konzorciumi tag pótlására. Ilyen esetben a Támogató a konzorciumi tag kiesésének a maradó kedvezményezett általi bejelentését követően gondoskodik a támogatási okirat egyéni műveletre vonatkozó előírásoknak megfelelő módosításáról. Ennek során a felhívás 8.2. pontja szerint legfeljebb az egyéni műveletnek megfelelő mértékű támogatás nyújtható, az egyéni műveletre meghatározott támogatási összeget meghaladó támogatás jogosulatlanul igénybevett támogatásnak minősül. A maradó kedvezményezettel szemben a felhívás 10.2. pontjában a tartalmi értékelési szempontok során vállalt kötelezettségekhez fűződő jogkövetkezmény kerül alkalmazásra.

2.2. Támogatásban nem részesíthetők köre

Az ÁÚF „Kizáró okok listája” című részben felsoroltakon túl, az alábbi szempontok szerint nem ítéltető meg támogatás azon kedvezményezett részére, amely:

- nem önkormányzat;
- támogatási kérelme nem felel meg a felhívás célkitűzéseinek;
- ugyanazon megvalósítási hely tekintetében olyan tevékenységet, illetve beruházást kíván megvalósítani, amelyre korábban az államháztartás alrendszeréből (pl.: Magyar Falu Program keretéből), vagy a Strukturális Alapokból a támogatási kérelemben tervezett tevékenység megvalósítására vonatkozóan támogatásban részesült és annak kötelező fenntartási időszaka még nem járt le. Ez alól kivételt képeznek a művelet keretében fejlesztendő azon útszakaszok, amelyek korábban nem voltak fejlesztéssel érintettek, tekintettel arra, hogy egy megvalósítási hely több helyrajzi számból, egy helyrajzi számon nyilvántartott út, pedig több útszakaszból is állhat. A korábbi műveletek bemutatását és a jelen fejlesztéstől való elhatárolását a megvalósíthatósági tanulmányban szükséges bemutatni;
- az Európai Bizottság európai uniós versenyjogi értelemben vett állami támogatás visszafizetésére kötelező, Magyarországnak címzett határozatának nem tett eleget.

2.3. A támogatási kérelem benyújtásának határideje

A támogatási kérelmek benyújtására 2025. március 5. naptól van lehetőség az alábbiak szerint meghatározott benyújtási szakaszokban:

1. **benyújtási szakasz:** 2025. március 5. – 2025. március 18.
2. **benyújtási szakasz:** 2025. március 19. – 2025. április 1.
3. **benyújtási szakasz:** 2025. október 1. – 2025. október 14.
4. **benyújtási szakasz:** 2025. október 15. – 2025. október 28.

2.4. A támogatási kérelem benyújtásának módja és egyéb feltételei

A felhívás keretében egy önkormányzat egy támogatási kérelmet nyújthat be, illetve egy alkalommal részesíthető támogatásban, amely egyéni- vagy konzorciumi formában történhet. Egy támogatási kérelem több megvalósítási helyet, beruházási elemet, tevékenységet is tartalmazhat.

Ha a korábbi támogatási kérelmét a kedvezményezett visszavonja, vagy elutasításra, vagy visszautasításra kerül, úgy a kedvezményezett jogosult újabb támogatási kérelem benyújtására.

Támogatási kérelmet kizárólag a KAP törvény 10. § (2) bekezdés c) pontja szerint Kedvezményezett Nyilvántartási Rendszerben (a továbbiakban: KNYR) kérelemre nyilvántartásba vett besorolású **kedvezményezett nyújthat be.**

Támogatási kérelmet **kizárólag elektronikus úton**, a központi azonosítási ügynök (a továbbiakban: KAÜ) keretében elvégzett elektronikus azonosítást követően elérhető elektronikus felületen (www.mvh.allamkincstar.gov.hu) **keresztül lehet benyújtani**.

Az eredetileg papíralapú dokumentumokat digitalizált (pl. pdf, jpeg) formában kell csatolni az elektronikus felületen benyújtott kérelemhez. A feltölteni kívánt file-t annak tartalma alapján szükséges elnevezni. Elektronikus aláírással hitelesített dokumentum benyújtása az eredeti elektronikus formában szükséges.

Forráskimerülés esetén – a KAP Vhr. 70. §-ban foglaltaknak megfelelően – az IH vezetője legkésőbb a felhívásban rögzített szakasz zárásának időpontját megelőző ötödik napon külön Nemzeti Irányító Hatósági közleményben rendelkezik a támogatási kérelem benyújtási időszakának lezárásáról.

A KAP Vhr. 17–18. §-aiban foglaltak szerint a támogatási kérelem meghatalmazott által is benyújtható.

A támogatási kérelem benyújtásának részletes szabályait a KAP Vhr. 11 - 12. § -a tartalmazza.

A támogatási kérelem kitöltésével és benyújtásával kapcsolatos részletes leírást a „Felhasználói kézikönyv az elektronikus felület használatához és e-kérelem benyújtásához” című dokumentum tartalmazza.

3. A MŰVELETTEL KAPCSOLATOS ELVÁRÁSOK

3.1. Támogatható tevékenységek

3.1.1. Önállóan támogatható tevékenységek

A felhívás keretében az alábbi tevékenységek támogathatók önállóan:

Önkormányzati tulajdonú vagy önkormányzati vagyonkezelésben lévő külterületi, helyrajzi számmal nyilvántartott:

- I. szilárd burkolattal nem rendelkező utak, termett talajú helyi közutak (a továbbiakban: földutak):
 - a) stabilizálása és/vagy alépítményeinek kialakítása;
 - b) szilárd burkolatának kialakítása.
- II. szilárd burkolattal rendelkező helyi közutak:
 - a) alépítményeinek és szilárd burkolatának felújítása, korszerűsítése, átépítése;
 - b) burkolatának megerősítése, szélesítése, korszerűsítése.

Egy támogatási kérelemben, egy útszakaszon belül, több tevékenységre is igényelhető támogatás.

A támogatási kérelem abban az esetben kerülhet jóváhagyásra, ha tartalmaz legalább egy elfogadható, a 3.1.1. pontban felsorolt önállóan támogatható tevékenységet.

3.1.2. Önállóan nem támogatható tevékenységek

3.1.2.1. Kötelezően megvalósítandó, önállóan nem támogatható tevékenységek

Tájékoztatással, nyilvánossággal kapcsolatos kötelezettségek teljesítése. A tájékoztatással, nyilvánossággal kapcsolatos kötelezettségek teljesítésével kapcsolatos előírásokat az ÁÚF tartalmazza.

3.1.2.2. Választható, önállóan nem támogatható tevékenységek

A felhívás keretében az alábbi tevékenységek önállóan nem támogathatók és kizárólag a felhívás 3.1.1. pont I. és II. alpontjai szerinti tevékenységek keretében fejlesztett utakhoz/útszakaszhoz kapcsolódhatnak (kivéve j) pont):

Önkormányzati tulajdonú vagy önkormányzati vagyonkezelésben lévő, helyrajzi számmal nyilvántartott külterületi, helyi közutak és az ezekhez kapcsolódó fejlesztések vonatkozásában:

- a) Infrastrukturális munkák: az útberuházáshoz kapcsolódó infrastrukturális elemek korszerűsítése, műtárgyépítés és felújítás.
- b) Közlekedésbiztonságot szolgáló fejlesztések:
 - sebesség- és forgalom csillapító megoldások alkalmazása, szigetek átépítése, fejlesztése, kialakítása;
 - szilárd burkolatú út kialakítása esetén kijelölt gyalogos-átkelőhelyek/átvezetések és kerékpáros átvezetések, kerékpársávok (beleértve kerékpáros nyom) fejlesztése, kialakítása;
 - forgalomtechnikai, forgalomirányító jelzések, berendezések és eszközök korszerűsítése, beszerzése.
- c) Sárrázó kialakítása, felújítása a 3.1.1. pontban szereplő tevékenységekkel érintett úton.
- d) Zöldterület-építési, útfásítási, átalakítási munkák, a 3.1.1. fejezet I. és II. pontjaiban foglaltak szerint.
- e) Autóbuszöblök, autóbusz fordulók, autóbusz peronok felújítása és/vagy kialakítása.
- f) Árokrendezés, átereszek felújítása, padkák, rézsűk kialakítása, nyitott vagy zárt csapadékvíz-elvezető rendszer helyreállítása, korszerűsítése, ha a fejlesztéssel érintett útszakasz vízelvezetéséhez közvetlenül kapcsolódik.
- g) A művelet megvalósításához szükséges ingatlan vásárlása, a 9.4. pontban foglaltak szerint.
- h) Művelet-előkészítéshez kapcsolódó tevékenységek, terület-előkészítés, műszaki ellenőri szolgáltatás igénybevétele, könyvvizsgálói szolgáltatás igénybevétele, műveletmenedzsment.
- i) Terület-előkészítés (régészeti feltárás, lőszermentesítés, bozótirtás, földmunkák stb.) a 9.4. pontban foglaltak szerint.
- j) Sárrázó kialakítása, felújítása a 3.1.1. pontban szereplő tevékenységekkel nem érintett úton. A tevékenység a művelet elszámolható költségének maximum 30%-áig támogatható.

3.1.3. Nem támogatható tevékenységek

A felhívás keretében a 3.1.1. és 3.1.2. pontban meghatározott tevékenységeken túlmenően más tevékenységek nem támogathatók.

Kiemelten felhívjuk a figyelmet, hogy a felhívás keretében nem támogathatók az alábbi tevékenységek:

- a) Használt eszközök, berendezések beszerzése.
- b) Mobil WC, mobil konténer, mobil őrbódé beszerzése.
- c) Fenntartási, üzemeltetési, pótlási, karbantartási jellegű tevékenységek.
- d) Karbantartás: felületi bevonat készítése, kátyúzás megvalósítása.
- e) Egynyári- és kétnyári növények beszerzése.
- f) Gépjármű parkoló kialakítása, fejlesztése, korszerűsítése.
- g) Vasúti átjárók, hidak kialakítása, fejlesztése, korszerűsítése.
- h) Magánút kialakítása fejlesztése.
- i) A közúti forgalomtól elkülönülő kerékpárút kialakítása, fejlesztése.
- j) Megújuló energiára, energiahatékonyságra és széles sávú infrastruktúrára irányuló beruházás.

Nem nyújtható támogatás a KAP Stratégiai Tervből nyújtott mezőgazdasági, erdészeti és agrár-vidékfejlesztési állami támogatás igénybevételére vonatkozó uniós versenyjogi értelemben vett állami támogatási szabályokról szóló 6/2023. (XII. 7.) AM utasítás (a továbbiakban: 6/2023. (XII. 7.) AM utasítás) 5. § (2) bekezdésében foglalt tevékenységekhez, az ott rögzített feltételekkel.

Nem nyújtható az Európai Unió működéséről szóló szerződés 107. és 108. cikkének a csekély összegű támogatásokra való alkalmazásáról szóló, 2023. december 13-i (EU) 2023/2831 bizottsági rendelet¹ (a továbbiakban: általános de minimis rendelet) alapján nyújtott általános csekély összegű (de minimis) támogatás az általános de minimis rendelet 1. cikkében foglalt tevékenységekhez, az ott rögzített feltételekkel, valamint olyan feltétellel, amely az európai uniós jog megsértését eredményezi.

3.2. A támogatható tevékenységek állami támogatási szempontú besorolása

A felhívás keretében nyújtott támogatás a 6/2023. (XII. 7.) AM utasítás alapján közösségi versenyjogi szempontból az alábbi jogcímeken, a következő támogatási kategóriákra vonatkozó előírások alapján valósíthatók meg:

¹ Megjelent az Európai Unió Hivatalos Lapja L sorozatának 2023. december 15-i kiadásában, hatályos 2024. január 1-től.

Támogatható tevékenység	Támogatás jogcíme	Támogatási kategória
<p>A felhívás 3.1.1. pontja alapján Kötelezően megvalósítandó, önállóan támogatható tevékenységek:</p> <p>1. Szilárd burkolattal nem rendelkező utak, termett talajú közutak (a továbbiakban: földutak):</p> <p>a) stabilizálása és/vagy alépitményeinek kialakítása;</p> <p>b) szilárd burkolatának kialakítása.</p> <p>2. Szilárd burkolattal rendelkező helyi közutak:</p> <p>a) alépitményeinek és szilárd burkolatának felújítása, korszerűsítése, átépítése;</p> <p>b) burkolatának megerősítése, szélesítése, korszerűsítése.</p>	<p>6/2023. (XII. 7.) AM utasítás 3. § (1) bekezdés 25. pontja alapján</p> <p>vidéki térségekben alapvető szolgáltatásokra és infrastruktúrára irányuló beruházási támogatásként</p>	<p>6/2023. (XII. 7.) AM utasítás 27. alcíme szerinti, Vidéki térségekben alapvető szolgáltatásokra és infrastruktúrára irányuló beruházási támogatás</p> <p>(EU) 2022/2472 bizottsági rendelet 55. cikk.</p>
<p>A felhívás 3.1.2.2. pontja alapján Választható, önállóan nem támogatható tevékenységek:</p> <p>a) Infrastrukturális munkák: az útberuházáshoz kapcsolódó infrastrukturális elemek korszerűsítése, műtárgypépítés és felújítás.</p> <p>b) Közlekedésbiztonságot szolgáló fejlesztések:</p> <ul style="list-style-type: none"> • sebesség- és forgalom csillapító megoldások alkalmazása, szigetek átépítése, fejlesztése, kialakítása; • szilárd burkolatú út kialakítása esetén kijelölt gyalogos-átkelőhelyek/átvezetések és kerékpáros 	<p>6/2023. (XII. 7.) AM utasítás 3. § (1) bekezdés 25. pontja alapján</p> <p>vidéki térségekben alapvető szolgáltatásokra és infrastruktúrára irányuló beruházási támogatásként</p>	<p>6/2023. (XII. 7.) AM utasítás 27. alcíme szerinti,</p> <p>Vidéki térségekben alapvető szolgáltatásokra és infrastruktúrára irányuló beruházási támogatás</p> <p>(EU) 2022/2472 bizottsági rendelet 55. cikk.</p>

Támogatható tevékenység	Támogatás jogcíme	Támogatási kategória
<p>átvezetések, kerékpársávok (beleértve kerékpáros nyom) fejlesztése, kialakítása;</p> <ul style="list-style-type: none"> • forgalomtechnikai, forgalomirányító jelzések, berendezések és eszközök korszerűsítése, beszerzése. <p>c) Sárrázó kialakítása, felújítása a 3.1.1. pontban szereplő tevékenységekkel érintett úton.</p> <p>d) Zöldterület-építési, útfásítási, átalakítási munkák, a 3.1.1. fejezet I. és II. pontjaiban foglaltak szerint .</p> <p>e) Autóbuszöblök, autóbusz fordulók, autóbusz peronok felújítása és/vagy kialakítása.</p> <p>f) Árokrendezés, átereszek felújítása, padkák, rézsűk kialakítása, nyitott vagy zárt csapadékvíz- elvezető rendszer helyreállítása, korszerűsítése, ha a fejlesztéssel érintett útszakasz vízelvezetéséhez közvetlenül kapcsolódik.</p> <p>g) A művelet megvalósításához szükséges ingatlan vásárlása, a 9.4. pontban foglaltak szerint.</p> <p>h) Művelet-előkészítéshez kapcsolódó tevékenységek, terület- előkészítés, műszaki</p>		

Támogatható tevékenység	Támogatás jogcíme	Támogatási kategória
<p>ellenőri szolgáltatás igénybevétele, könyvvizsgálói szolgáltatás igénybevétele, műveletmenedzsment.</p> <p>i) Terület-előkészítés (régészeti feltárás, lőszermesítés, bozótirtás, földmunkák stb.) a 9.4. pontban foglaltak szerint.</p> <p>j) Sárrázó kialakítása, felújítása a 3.1.1. pontban szereplő tevékenységekkel nem érintett úton. A tevékenység a művelet elszámolható költségének maximum 30%-áig támogatható.</p>		
<p>A felhívás 4.1 pontja alapján 2023. január 1-nél nem régebben kiállított tervezési dokumentáció költsége, illetve a 9.2 fejezet 1. pontban felsorolt korlátozottan elszámolható költségek.</p>	<p>6/2023. (XII. 7.) AM utasítás 3. § (1) bekezdés 41. pontja alapján csekély összegű támogatásként</p>	<p>6/2023. (XII. 7.) AM utasítás 43. alcíme szerinti csekély összegű támogatás (EU) 2023/2831 bizottsági rendelet</p>

3.2.1. Állami támogatásokra vonatkozó rendelkezések

Támogatáshalmozódás

Azonos vagy részben azonos azonosítható elszámolható költségek esetén állami támogatás abban az esetben halmozható más, helyi, regionális, államháztartási vagy uniós forrásból származó állami támogatással, ha az nem vezet a csoportmentességi rendeletekben vagy az Európai Bizottság jóváhagyó határozatában meghatározott legmagasabb támogatási intenzitás túllépéséhez.

Állami támogatás különböző azonosítható elszámolható költségek esetén halmozható más, helyi, regionális, államháztartási vagy európai uniós forrásból származó állami támogatással.

Az egy művelethez több forrásból igénybe vett összes állami támogatás – függetlenül attól, hogy annak finanszírozása európai uniós, országos, regionális vagy helyi forrásból történik – mértéke nem haladhatja meg az irányadó európai uniós állami támogatási szabályokban meghatározott támogatási intenzitást vagy támogatási összeget.

Amennyiben a 651/2014/EU bizottsági rendelet 8. cikk (4) bekezdésében meghatározott támogatás, a csekély összegű támogatás, a mezőgazdasági csekély összegű támogatás és a csekély összegű közszolgáltatási támogatás nem rendelkezik azonosítható elszámolható költségekkel, a támogatás bármely egyéb, azonosítható elszámolható költségekkel rendelkező állami támogatással halmozható.

Az azonosítható elszámolható költségekkel nem rendelkező támogatás a csoportmentességi rendeletekben és az Európai Bizottság jóváhagyó határozatában meghatározott legmagasabb teljes finanszírozási határértékig bármilyen más, azonosítható elszámolható költségekkel nem rendelkező állami támogatással halmazható.

3.2.2. A felhívás keretében nyújtott egyes támogatási kategóriákra vonatkozó egyedi szabályok

I. Vidéki térségekben alapvető szolgáltatásokra és infrastruktúrára irányuló beruházási támogatás:

- 1) A Vidéki térségekben alapvető szolgáltatásokra és infrastruktúrára irányuló beruházási támogatásra vonatkozó részletes szabályokat (ideértve a felhívásban használt fogalmak meghatározását) (EU) 2022/2472 bizottsági rendelet I-II. fejezete és III. fejezetének 55. cikke, a 6/2023. (XII. 7.) AM utasítás, valamint az európai uniós versenyjogi értelemben vett állami támogatásokkal kapcsolatos eljárásról és a regionális támogatási térképről szóló 37/2011. (III. 22.) Korm. rendelet (a továbbiakban: Atr.) szabályozza.
- 2) Ha a támogatás összege meghaladja a 6/2023. (XII. 7.) AM utasítás 9. § (1) bekezdés 14. pontjában meghatározott mértéket, a támogatást előzetes jóváhagyás céljából be kell jelenteni az Európai Bizottság részére és a támogatás a Bizottság jóváhagyó határozatának birtokában nyújtható.
- 3) A támogatási intenzitás nem haladhatja meg az EU) 2022/2472 bizottsági rendelet 55. cikk (6) bekezdésben előírt maximális támogatási mértékeket.
- 4) A támogatás nem nyújtható működési támogatásként.
- 5) A támogatással érintett műveleteket a vidéki térségekben található települések az általuk nyújtott alapvető szolgáltatások fejlesztésére vonatkozó terveknek megfelelően kell végrehajtani, amennyiben léteznek ilyen tervek, és összhangban kell lenniük a vonatkozó helyi fejlesztési stratégiákkal. Ilyen tervek a pénzügyi eszközökkel támogatott beruházások esetében nincs szükség.

II. Csekély összegű támogatás

A támogatásra vonatkozó részletes szabályokat (ideértve a felhívásban használt fogalmak meghatározását) az általános de minimis rendelet, az Atr., valamint a 6/2023. (XII. 7.) AM utasítás szabályozza.

A kedvezményezett és a vele egy és ugyanazon vállalkozásnak minősülő vállalkozások részére az általános de minimis rendelet hatálya alá tartozó, bármely három évben Magyarországon odaítélt csekély összegű támogatás bruttó támogatástartalma nem haladhatja meg a 300 000 eurónak megfelelő forintösszeget, figyelembe véve az általános de minimis rendelet 3. cikk (8) és (9) bekezdését.

A támogatás az (EU) 2023/2832 bizottsági rendelet alapján nyújtott támogatás kivételével, más csekély összegű támogatásokról szóló rendeletek alapján nyújtott csekély összegű támogatással 300.000 eurónak megfelelő forintösszegig halmazható.

Az általános csekély összegű támogatás halmazható azonos elszámolható költségek vagy azonos kockázatfinanszírozási célú intézkedés vonatkozásában nyújtott állami támogatással, ha a halmazás következtében az odaítélt támogatások nem lépik túl a csoportmentességi rendeletekben vagy az Európai Bizottság jóváhagyó határozatában meghatározott legmagasabb támogatási intenzitást vagy összeget.

A kedvezményezettnek az általános de minimis rendelet 7. cikk (4) bekezdésének figyelembevételével – az ott meghatározott feltételek teljesítésének megállapítására alkalmas módon – nyilatkoznia kell a részére a támogatás odaítélését megelőző három év során nyújtott csekély összegű támogatások támogatástartalmáról.

A támogatást nyújtó az általános de minimis rendelet 7. cikk (4) bekezdésével összhangban igazolást állít ki a kedvezményezett részére a támogatás összegéről bruttó támogatási egyenértékben kifejezve, és annak csekély összegű jellegéről, közvetlenül utalva az általános de minimis rendeletre.

A támogatás euró és forint közötti átváltásánál az Atr. 35. §-a alapján kell eljárni.

A több részletben fizetendő támogatást az odaítélése időpontjában érvényes értékére kell diszkontálni. A diszkontálás céljára és a bruttó támogatástartalom kiszámításához az odaítélés idején érvényes referenciárátát kell alkalmazni.

3.3. A művelet műszaki, szakmai tartalmával kapcsolatos elvárások

A művelet műszaki, szakmai tartalmának meghatározásához az alábbi elvárások figyelembevétele szükséges:

I. Általános elvárások:

1. A művelet költségvetését a piaci árakhoz igazodóan, reális és költséghatékony módon kell összeállítani. A hatékony és eredményes pénzgazdálkodás elvét, valamint a szokásos piaci árak történő megfelelést a támogatási okirat véglegessé válását követően is biztosítani kell, továbbá a műveletnek meg kell felelnie a reális és takarékos költségvetés előírásának az esetleges eszköz- és berendezés típus-változás, szállító-váltás és költségszerkezet-módosítás esetén is.
2. A műveletnek megfelelően kidolgozottnak kell lennie, a támogatási kérelem pontjait a kérdésnek megfelelő válasszal ki kell tölteni.
3. A kedvezményezett köteles eleget tenni a KAP törvényben és a KAP Vhr.-ben foglaltaknak.
4. A műveletnek meg kell felelnie a felhívásban, annak mellékleteiben, illetve az ÁÚF című dokumentumban foglalt egyéb feltételeknek.
5. A kedvezményezettnek a támogatási kérelem benyújtó felületén megvalósíthatósági tanulmányt kell rögzíteni a felhívás 8. melléklete szerint.
6. A támogatott beruházást a kedvezményezett köteles a jóváhagyott megvalósítási helyen rendeltetésszerűen üzemeltetni.
7. Az agrártámogatási jogviszonyból származó kötelezettség teljesítését megghiúsító elháríthatatlan külső ok (vis maior) bekövetkeztét a kedvezményezettnek a Közös Agrárpolitikából és a nemzeti költségvetésből finanszírozott intézkedésekkel összefüggő elháríthatatlan külső ok (vis maior) esetén alkalmazott eljárásról szóló 23/2024. (IV. 9.) AM rendelet alapján kell bejelenteni.
8. A támogatási célok megvalósulásának nyomon követése érdekében a kedvezményezettnek eleget kell tennie a monitoring adatszolgáltatási kötelezettségének.
9. A művelet tervezése és megvalósítása során figyelemmel kell lenni az ÁÚF-ben rögzített Alapjogi Charta érvényesítésével kapcsolatos elvárásokra, valamint a horizontális (környezetvédelmi, esélyegyenlőségi) elvárásokra és követelményekre.
10. A felhívás keretében kizárólag a felhívásnak, valamint a művelet céljának megfelelő méretű, funkciójú, kialakítású tevékenységek támogathatók.

II. Hatósági engedélyeztetéssel, dokumentumokkal kapcsolatos elvárások:

1. **Építési tevékenység esetén** a támogatási kérelemhez a kedvezményezett nevére szóló építészeti-műszaki tervdokumentációt csatolni kell.
Építési tevékenység esetén a támogatási kérelemhez csatolni szükséges a felhívás 4. melléklete szerinti nyilatkozatot arról, hogy mely tevékenység minősül építési engedély vagy bejelentés köteles tevékenységnek, és melyek az építési engedély nélkül végezhető építési tevékenységek.

Felhívjuk a kedvezményezettek figyelmét, hogy az építészeti-műszaki tervdokumentáció támogatási kérelemhez történő csatolása minden esetben szükséges, akkor is, ha az már korábban csatolásra került az építési engedélyhez.

2. Engedélyköteles építési és/vagy bányakapitánysági engedélyezéshez kötött tevékenység esetén az első érintett kifizetési kérelemhez mellékelni kell a kedvezményezett nevére szóló, végleges építési és/vagy bányakapitánysági engedélyt a hozzá kapcsolódó engedélyezési záradékkal ellátott építészeti-műszaki tervdokumentációval együtt (ha korábban nem került benyújtásra).
3. Engedélyköteles építési tevékenység esetén a záró kifizetési kérelemhez mellékelni kell a végleges használatbavételi engedélyt vagy hatósági igazolást arról, hogy a hatóság a használatbavételt tudomásul vette.
4. Nem engedélyköteles építési tevékenység esetén a záró kifizetési kérelemhez mellékelni kell a műszaki átadás-átvételi jegyzőkönyvet, hibalista esetén a műszaki ellenőr teljesítésigazolásával a teljes körű javításról.

Ha a művelet megvalósítása tartalmaz vízjogi engedélyköteles beruházást, úgy a támogatási kérelem benyújtásakor elegendő a vízjogi engedély iránti eljárás megindítását igazoló dokumentumot benyújtani. Legkésőbb az első érintett kifizetési kérelemhez mellékelni kell a végleges vízjogi létesítési engedélyt és a záradékolt építészeti – műszaki tervdokumentációt.

A záró kifizetési kérelemhez mellékelni kell a végleges vízjogi üzemeltetési engedélyt vagy a vízügyi hatóság igazolását/nyilatkozatát arról, hogy a vízügyi hatóság nyilvántartásában szerepel az objektum annak azonosítószáma alapján, és a használatbavételét/az üzemeltetését tudomásul vette. Ennek hiányában az üzemeltetési engedélyezési kérelem vagy a használatbavétel/az üzemeltetés tudomásul vétele iránti kérelem benyújtására vonatkozó igazolás/nyilatkozat csatolása szükséges. Nem engedélyköteles vízjogi tevékenység esetén az első érintett kérelemhez mellékelni kell a bejelentési kötelezettség teljesítéséről, és annak vízügyi hatóság részéről történő elfogadásáról szóló igazolást/nyilatkozatot.

5. Építéssel járó művelet esetén az adott szakterületre jogosultsággal rendelkező műszaki ellenőr alkalmazása, építési és felmérési napló vezetése kötelező. Ha az építési tevékenység nem építési engedélyköteles és/vagy az építőipari kivitelezési tevékenységről szóló 191/2009. (IX. 15.) Korm. rendelet alapján nem állna fenn az építésnapló-vezetési kötelezettség, akkor az építési és felmérési napló elektronikusan vagy papír alapon is vezethető.
6. A művelet megvalósítását szolgáló gazdasági esemény megtörténtét hitelesen igazoló eredeti dokumentumoknak a kedvezményezett nyilvántartásában fizikailag elkülönítetten, ellenőrzésre alkalmas, rendezett formában rendelkezésre kell állniuk.

III. A műveletek tervezésével, megvalósításával kapcsolatos elvárások:

1. A fenntartási kötelezettség időtartama alatt a támogatással megvalósított beruházás tárgya nem idegeníthető el, nem adható bérbe, jóállás alapján történő csere, amortizáció, lopás, működésképtelenné, használhatatlanná válás esetén a támogatóhoz történő bejelentést követően – a bejelentés alapjául szolgáló igazoló dokumentumokat mellékelve – saját forrásból lecserélendő.

2. Építési tevékenység megvalósítása esetén a támogatási és kifizetési kérelem összeállítása során a Magyar Államkincstár, mint az IH közreműködő szerve és, mint Nemzeti Kifizető Ügynökség (a továbbiakban: Kincstár) honlapján közzétett Építési Normagyűjtemény (a továbbiakban: ÉNGY) alkalmazandó. A támogatási kérelem keretében történő költségvetés tervezését a támogatási kérelem benyújtásakor érvényes ÉNGY-ben szereplő tételek azonosítója szerint kell elvégezni. A kifizetési kérelem vonatkozásában a kifizetési kérelem benyújtásakor érvényes ÉNGY referenciaárak mértékéig lehet elszámolni. Közbeszerzési eljárással érintett építési beruházás esetén, ha a tevékenység a támogatási okiratban jóváhagyott változatlan műszaki-szakmai tartalommal valósult meg, a kifizetési kérelemmel elszámolni kívánt, ÉNGY-ben szereplő költség tételek referenciaárát meghaladó áron szerződött, és számlázott összege a közbeszerzési eljárás keretében kötött szerződésben szereplő összegig, illetve ha ez az összeg a támogatási okiratban meghatározott összeget meghaladja, akkor a támogatási okiratban a tevékenységre jóváhagyott összeg erejéig a kedvezményezett részére jóváhagyható.
3. Építési tevékenység megvalósítása esetén a kedvezményezett az elszámolni kívánt bizonylattal együtt az ÉNGY szerinti bontású számlarészletezőt is köteles benyújtani a kifizetési kérelemhez.

A számlarészletezőnek különösen az alábbi tartalmi elvárásoknak kell megfelelnie:

- a számla kiállítója által hitelesítésre került
 - hivatkozik a kapcsolódó számlára
 - tartalmazza az áfa összegét, a kapcsolódó tevékenység azonosítóját, a tétel ÉNGY szerinti kódját és megnevezését, a mennyiséget, az egységárat, valamint az összesített árat.
4. Ha az elszámolni kívánt építési tételek nem sorolhatók be az ÉNGY tételazonosítói szerint, akkor a kedvezményezett legalább három, azonos funkcióra vonatkozó műszaki tartalommal rendelkező részletes és tételes – egymástól és a kedvezményezett személyétől független kibocsátótól származó – magyar nyelvű, a KAP Vhr. 3. melléklete szerinti tartalmi elemekkel rendelkező árajánlatot köteles csatolni a támogatási kérelméhez.
 5. A piaci ár alátámasztásaként nem fogadható el olyan árajánlat, megrendelő, szerződés, utasítás, egyéb kötelezettségvállalás, amely olyan ajánlattevőtől származik,
 - a) amely a kedvezményezett tagja,
 - b) amelyben a kedvezményezett vagy kedvezményezett tulajdonosa (irányító vagy felügyeleti szerve) annak tagja, és a szervezet nevében nyilatkozattételre, képviselőre jogosult személy, ezen személy a Ptk. 8:1. § (1) bekezdés 2. pontja szerinti hozzátartozója, tulajdonosi, fenntartói, vagyongazdálkodói, irányítási, képviselői, munkáltatói, vagy kinevezési jogokat gyakorol, vagy
 - c) amelynek tulajdonosa (irányító vagy felügyeleti szerve), tagja, és a szervezet nevében nyilatkozattételre, képviselőre jogosult személy, vagy ezen személy Ptk. 8:1. § (1) bekezdés 2. pontja szerinti hozzátartozója a kedvezményezett szervezetében vagy a másik ajánlattevő szervezetében tulajdonosi, fenntartói, vagyongazdálkodói, irányítási, képviselői, munkáltatói vagy kinevezési jogokat gyakorol.

Forgalmazó alatt nem kizárólagosan magyar forgalmazó értendő.

Érvénytelen ajánlat nem vehető figyelembe alátámasztó dokumentumként.

Az árajánlatok kiállításával és érvényességével kapcsolatos előírásokat az ÁÚF tartalmazza.

6. A támogatási kérelemben a költséghatékonyságot és a támogatási kérelem céljait figyelembe vevő legkedvezőbb árajánlattal rendelkező építési tételt kell feltüntetni, amelyet szakmai indokolással kell ellátni.
7. **Eszköz és technológiai berendezés beszerzése esetén a kedvezményezett a támogatási kérelem mellékleteként köteles benyújtani három, a KAP Vhr. 3. melléklete szerinti tartalmi elemekkel rendelkező, egymástól és a kedvezményezettől független kibocsátótól származó, azonos funkcióra vonatkozó, összehasonlítható műszaki paraméterekkel**

rendelkező eszközre, technológiai berendezésre vonatkozó árajánlatot. A támogatási kérelemben a költséghatékonyságot, az „értéket a pénzért” elvet és a támogatási kérelem céljait figyelembe vevő összességében legkedvezőbb ajánlattal rendelkező eszközt vagy technológiai berendezést kell feltüntetni, mint elfogadott árajánlatot, amelyet szakmai indokolással kell ellátni.

8. Szolgáltatás vásárlása esetén (a könyvvizsgálat, a műveletmenedzsment és a művelet-előkészítés kivételével) szintén három árajánlat benyújtása szükséges.
9. A forinttól eltérő pénznemben kiállított árajánlat esetén az árajánlatban szereplő építés megvalósításának eszköz- és technológiai berendezés beszerzésének költségét és az arra jutó támogatás összegét az árajánlat kiállításának időpontjában érvényes, a Magyar Nemzeti Bank (a továbbiakban: MNB) által közzétett hivatalos devizaárfolyamon kell forintra átszámítani. Ha az árajánlat magyar forintban is tartalmazza az elszámolni kívánt tétel értékét, úgy a magyar forintban megadott érték tekintendő az árajánlat érvényes értékének.
10. A kifizetési kérelemmel csak annyi anyaghoz tartozó költség kerülhet elszámolásra – a hozzá kapcsolódó elszámolható munkadíjjal együtt – amennyi anyag a támogatott művelettel kapcsolatosan ténylegesen felhasználásra, beépítésre került. Az ÉNGY-ben szereplő építési tételek esetén az anyagköltség a hozzá kapcsolódó munkadíj költséggel együtt, ugyanazon számla alapján kerülhet elszámolásra.
11. A műszaki teljesítmény igazolása valamennyi beépítésre kerülő építési termék vonatkozásában kötelező, az építési termék építménybe történő betervezésének és beépítésének, ennek során a teljesítmény igazolásának részletes szabályairól szóló 275/2013. (VII. 16.) Korm. rendeletben foglaltak szerint, melyet a támogató felszólítására kell bemutatni.
12. A művelet keretében kizárólag olyan **első üzembe helyezésű**, a támogatási kérelem benyújtásának évétől számított **legfeljebb három éve gyártott eszköz, technológiai berendezés** beszerzése és beépítése támogatható, amely a támogatható tevékenység megvalósítását szolgálja.
13. A beszerezni kívánt eszközöknek, technológiáknak meg kell felelniük a vonatkozó európai uniós irányelveknek, szabványoknak, illetve az azokat átültető magyar jogszabályoknak, szabványoknak, környezetvédelmi előírásoknak.
14. A művelet megvalósítási helye a művelet végrehajtására rendelkezésre álló időtartam alatt kizárólag a támogató előzetes hozzájárulásával változtatható meg.

IV. Egyéb elvárások:

1. A művelet megvalósítása során figyelembe kell venni a termőföld védelméről szóló 2007. évi CXXIX. törvény (a továbbiakban: Tftv.) termőföld más célú hasznosításával kapcsolatos rendelkezéseit. A Tftv. 10. § (1) bekezdése alapján a termőföldet – a törvényben rögzített kivételektől eltekintve – csak az ingatlanügyi hatóság engedélyével lehet más célra hasznosítani, így a kedvezményezettnek rendelkeznie kell a termőföld más célú hasznosítása iránti engedéllyel.
2. A művelethez indokoltan kapcsolódó kerékpárforgalmi sáv kialakítása vagy átépítése esetén, a művelet megvalósítását követően a művelet záró kifizetési igényléséhez csatolni szükséges a Kerékpárút Nyilvántartó Rendszer (KeNyí) feltöltéséről szóló Magyar Közút által kiadott igazolást, amelynek elérhetőségét a felhívás 1. melléklete tartalmazza.
3. A műveletnek illeszkednie kell – ha a kedvezményezett rendelkezik ilyennel – az érintett település(ek) rendezési és/vagy fejlesztési tervének valamelyikéhez, ennek hiányában a járási és/vagy a megyei fejlesztési stratégiai dokumentumhoz. Az erről szóló jegyzői igazolást a támogatási kérelem mellékleteként szükséges benyújtani.
4. A kedvezményezett a külterületi helyi közút üzemeltetését, karbantartását, fenntartását átadhatja a külterületi helyi közút kezelésére létrehozott, önkormányzati 100%-os tulajdonú cégnek vagy költségvetési szervnek az alábbiak szerint:

- Önkormányzat kedvezményezett fenntartási és üzemeltetési kötelezettségének akként is eleget tehet, ha a fenntartásba (beleértve az üzemeltetést is) a külterületi helyi közút kezelésére létrehozott, 100%-os önkormányzati tulajdonú céget vagy költségvetési szervet von be az ezen célból kötött megállapodás alapján.
 - Ha a támogatási döntés véglegessé válását követően kerül átadásra a közút kezelése, akkor a fejlesztéssel érintett külterületi helyi közút kezelésére megkötött megállapodást az IH részére elektronikus úton szükséges benyújtani. A megállapodásnak tartalmaznia kell az ellátandó közfeladat pontos meghatározását, továbbá azt, hogy a közútkezelő köteles túrni az üzemeltetéshez fűződő valamennyi ellenőrzést, és vállalja a kedvezményezett által vállalt szolgáltatási és az egyéb, a fejlesztéssel érintett külterületi helyi közút fenntartásával és üzemeltetésével kapcsolatos kötelezettségek teljesítését, amely azonban nem jelenti a támogatási okirat alapján fennálló kötelezettségek teljesítéséért való felelősség közútkezelő általi átvállalását. Felhívjuk a figyelmet, hogy az így benyújtott szerződést elegendő egyéb dokumentumként feltölteni, tekintettel arra, hogy az nem minősül változás-bejelentésnek.
 - Ha a támogatási kérelem benyújtását megelőzően közútkezelésre már átadásra került a fejlesztéssel érintett külterületi helyi közút, akkor a közfeladat ellátására kötött megállapodást kell csatolni a támogatási kérelemhez. A közfeladat ellátására létrejött megállapodást a feleknek módosítani kell a műveletben létrejövő beruházás üzemeltetésre átadásához. A módosítás tervezetét az első kifizetési kérelemhez kell csatolni, amelynek tartalmaznia kell azt is, hogy a fejlesztést érintően kizárólag a külterületi helyi közút kezelése közfeladat ellátására vonta be a közútkezelőt. A módosításban rögzíteni kell továbbá, hogy a közútkezelő vállalja a kedvezményezett által vállalt kötelezettségek teljesítését, amely azonban nem jelenti a támogatási okirat alapján fennálló kötelezettségek teljesítéséért való felelősség közútkezelő általi átvállalását. A fentieket magába foglaló végleges szerződést a záró kifizetési kérelemhez szükséges mellékelni. Ha az első kifizetési kérelem benyújtásakor már rendelkezésre áll a végleges szerződés, akkor annak benyújtása is elfogadható.
5. Ha a művelet keretében olyan ingatlano(ko)n (helyrajzi számo(ko)n) valósul meg a beruházás, amelynek valamely szakasza korábban már részesült támogatásban, abban az esetben a támogatási kérelem mellékleteként be kell nyújtani a megvalósult szakaszhoz kapcsolódóan, az eredeti, tervezői névjegyzékben szereplő tervező ellenjegyzésével ellátott építészeti-műszaki tervdokumentációt. Felhívjuk a figyelmet, hogy a két műveletnek egymástól jól elkülöníthetőnek kell lennie.
6. A megvalósítani kívánt műveletnek - jellegétől függően - meg kell felelnie a hatályban lévő üzleti műszaki előírásoknak és jogszabályoknak, kiemelt figyelmet fordítva az alábbiakra:
- e-UT 02.01.41 - A településrendezési tervek közúti közlekedési munkarészei. Tartalmi követelmények
 - e-UT 03.00.21 - Úttervezési rajzok tartalmi és formai követelményei
 - e-UT 03.01.11:2008 - Közutak tervezése
 - e-UT 03.03.11:2022 - Körforgalmak tervezése
 - e-UT 03.04.13 - Kerékpározható közutak tervezése
 - e-UT 03.07.12 - Közutak víztelenítésének tervezése
 - e-UT 04.02.11 - Közúti jelzőtáblák (T). A jelzőtáblák megtervezése, alkalmazása és elhelyezése
 - e-UT 04.03.12 - Útburkolati jelek és jelzőtestek tervezése és alkalmazása

e-UT 04.04.13:2020/M1:2024 - Közúti visszatartó rendszerek (KVR)

e-UT 06.02.11:2022 - Közutak létesítésének általános geotechnikai szabályai

e-UT 06.03.12:2009 - Kisforgalmú utak pályaszerkezetének méretezése

e-UT 06.03.13:2005 - Aszfaltburkolatú útpályaszerkezetek méretezése és megerősítése

93/2012.(V.10.) Korm. rendelet az utak építésének, forgalomba helyezésének és megszüntetésének engedélyezéséről

7. Ha a művelet keretében a felhívás 3.1.2.2. Választható, önállóan nem támogatható tevékenységek e) pontjához kapcsolódó tevékenység valósul meg, abban az esetben legkésőbb az első kifizetési kérelemmel szándéknyilatkozat/igazolás nyújtandó be a területileg illetékes közút kezelőjétől, illetve ha releváns a közösségi közlekedést biztosító közszolgáltatótól a létesítmények aktív, meglévő használatára vonatkozóan.
8. A kiépítésre kerülő kerékpárforgalmi létesítmények, sávok felületének egyenletesnek, hullámmentesnek, csúszásmentesnek és döccenőmentesnek kell lennie, emellett biztosítani kell a megfelelő vízelvezetést, mind a burkolat felületéről, mind a pályaszerkezet alsó rétegeiből.
9. Autóbuszöblök felújítása és kiépítése kizárólag bazaltbeton, vagy azzal megegyező teherbírású burkolattal és merev pályaszerkezettel támogatható, ettől eltérő burkolattípus részletes tervezői indoklás alapján lehetséges, pl.: a forgalmi viszonyokra, a járatsűrűsége, üzemeltetési indokra vagy a zajterhelés csökkentésére hivatkozva.

4. A MŰVELETVÉGREHAJTÁS IDŐTARTAMA

4.1. A művelet megkezdése

Támogatás a támogatási kérelem benyújtását megelőzően megkezdett művelethez nem igényelhető. A támogatási kérelem benyújtását megelőzően megkezdett művelet a támogatási kérelem teljes elutasítását vonja maga után.

A művelet megvalósítását a támogatási kérelem benyújtását követő napon a kedvezményezett saját felelősségére megkezdheti, de a művelet megkezdése nincs befolyással a támogatási kérelem értékelésére, és nem jelent előnyt annak elbírálása során, továbbá nem garantálja az igényelt támogatás elnyerését.

A kivitelezés a Kincstár által lefolytatott, előzetes helyszíni szemlét követően kezdhető meg. Az előzetes helyszíni szemlét megelőzően megkezdett kivitelezés, az érintett – előzetes helyszíni szemle nélkül megkezdett - műveletelem elutasítását vonja maga után. A korszerűsítés/bővítésnek minősülő támogatott tevékenységnek a pénzügyileg és műszaki-fizikai értelemben is elkülöníthető eleme kerül elutasításra, ha az építési tevékenységet, vagy azt megelőző bontási tevékenységet megkezdte a kedvezményezett, így az eredeti/kiinduló állapot a szemlén nem ellenőrizhető.

A támogatási kérelem benyújtása előtt felmerült költségeket a művelet részeként nem lehet elszámolni a következő kivételekkel:

- a 2023. január 1. napjánál nem korábbi dátummal kiállított tervezési dokumentáció költsége, illetve
- a 2023. január 1. napjánál nem korábban felmerült, a 9.2. pont 1. alpontban felsorolt korlátozottan elszámolható költségek.

A kérelem benyújtása előtt felmerült költségek kizárólag csekély összegű (de minimis) támogatásként számolhatók el.

A támogatott művelet megkezdésére és fizikai befejezésére vonatkozó részletes szabályokat az ÁÚF tartalmazza.

4.2. A művelet végrehajtására rendelkezésre álló időtartam és a művelet befejezésére vonatkozó elvárások

A művelet fizikai befejezésére a támogatási okirat véglegessé válását követő naptól számított legfeljebb **36 hónap** áll rendelkezésre.

A kedvezményezett művelettel kapcsolatos pénzügyi elszámolása (záró kifizetési kérelem) benyújtásának végső határideje a támogatási okirat véglegessé válását követő naptól számított 37. hónap utolsó napja.

5. MŰVELETVÉGREHAJTÁSSAL KAPCSOLATOS EGYÉB ELVÁRÁSOK

5.1. Közbeszerzési kötelezettség

Közbeszerzési kötelezettség:

Felhívjuk a figyelmet a művelet keretében megvalósítandó beszerzések tekintetében esetlegesen fennálló közbeszerzési kötelezettségre. A közbeszerzésekről szóló 2015. évi CXLI. törvény, valamint az irányadó egyéb jogszabályokban meghatározott kötelezettségek megállapítása és betartása a kedvezményezett feladata.

A közbeszerzési kötelezettségre vonatkozó részletes tájékoztatást az ÁÚF tartalmazza.

5.2. A fejlesztéssel érintett ingatlanra vonatkozó feltételek

Támogatás abban az esetben folyósítható, ha a fejlesztéssel érintett ingatlan(ok) tulajdoni viszonyai az ÁÚF-ben foglaltaknak megfelelnek, és a művelet szempontjából ennek megfelelően **rendezett tulajdoni és/vagy használati viszonyokat a kedvezményezett biztosítja és igazolja legkésőbb az első kifizetési kérelem benyújtásával egyidejűleg.**

Nem az önkormányzat tulajdonában álló, illetve az első kifizetési kérelem benyújtásáig az önkormányzat tulajdonába nem kerülő, fejlesztéssel érintett ingatlan (út) esetén a kedvezményezettnek legalább a fenntartási időszak végéig szóló vagyonkezelő jogot igazoló szerződését, illetve a fejlesztéssel érintett ingatlanhoz (út) fűződően az önkormányzat bejegyzett vagyonkezelői jogát tartalmazó tulajdoni lapját, legkésőbb az első kifizetési kérelemhez köteles csatolni.

Abban az esetben, ha valamelyik fejlesztéssel érintett ingatlan megvásárlása a felhívás keretében történik, akkor – az ÁÚF vonatkozó rendelkezéseitől eltérően – a fejlesztés helye szerinti önkormányzat köteles az első kifizetési kérelem benyújtásáig gondoskodni az ingatlan tulajdonjogának megszerzéséről és annak ingatlan-nyilvántartásba történő bejegyzéséről.

Konzorcium esetén a fejlesztés helye szerinti önkormányzat(ok)nak kell rendelkeznie a tulajdonjoggal vagy a vagyongazdálkodási joggal.

Valamennyi, a művelet keretében fejlesztendő útépítéssel/útfelújítással érintett megvalósítási helynek (helyrajzi számok) az első kifizetési kérelem benyújtásakor helyi közútnak kell minősülnie, a földhivatali ingatlan-nyilvántartás szerint.

Ha az ingatlan-nyilvántartásban szereplő nyomvonal eltér a ténylegesen fejleszteni kívánt nyomvonaltól, akkor az első kifizetési kérelem benyújtásáig szükséges gondoskodni az érintett ingatlanok tulajdoni/használati viszonyait rendező valamennyi eljárás lefolytatásáról.

5.3. A művelet megvalósítása utáni kötelezettségek (fenntartási kötelezettség)

A kedvezményezett a művelet fizikai befejezését követően fenntartási kötelezettség terheli. A kedvezményezett a záró kifizetési kérelem elfogadásáról szóló döntés meghozatalától számított 5 évig, a támogatás visszafizetésének terhe mellett vállalja, hogy a művelet megfelel a KAP Vhr. 91. §-ban foglaltaknak. **A fejlesztéssel érintett, helyrajzi számmal nyilvántartott helyi közút a megvalósítási és a fenntartási időszak alatt nem minősíthető magánúttá,** folyamatosan biztosítani kell a rendeltetésszerű közúti közlekedési célú használatra való alkalmasságát, továbbá a forgalom sorompóval, kapuval, jelzőtáblával, vagy más eszközzel nem korlátozható.

5.4 Az állami építési beruházások rendjéről szóló 2023. évi LXIX. törvény rendelkezéseinek alkalmazása

Ha a kedvezményezett az állami építési beruházások rendjéről szóló 2023. évi LXIX. törvény (Ábtv.) törvény hatálya alá tartozik a pályázati felhívásban rögzítettek felül az Ábtv. szabályait és a kapcsolódó jogszabályok rendelkezéseit is köteles betartani különös tekintettel az alábbi szabályokra:

Az Ábtv. 16. § (5) és (6) bekezdése értelmében a kedvezményezett– állami építési beruházásra vonatkozó, kedvezményezett részére kiállított támogatási okirat véglegessé válását követő 8 napon belül megtett – írásbeli megkeresésére az Építési és Közlekedési Minisztérium (a továbbiakban: minisztérium) a kézhezvételtől számított 15 napon belül nyilatkozik arról, hogy az adott állami építési beruházás építettként el kíván-e járni. Ha a minisztérium nemleges nyilatkozatot tesz vagy határidőben nem nyilatkozik, akkor úgy kell tekinteni, hogy a minisztérium építettként nem kíván eljárni, az önkormányzat építettként történő eljárása ellen pedig nem emel kifogást. Ha a megkeresés kapcsán a minisztérium arról nyilatkozik, hogy az adott állami építési beruházás építettként el kíván járni, az állami építési beruházást a minisztérium az önkormányzattal konzorciumban valósítja meg.

Az Ábtv. 14. § (1) értelmében, ha európai uniós forrásból finanszírozott projekt keretében állami építési beruházás valósul meg, a minisztériumot konzorciumi szerződés útján konzorciumi tagként a projektbe be kell vonni. A támogatási okiratot az IH a Kedvezményezett és a minisztérium közötti konzorciumi szerződés megkötését és annak az IH részére történő benyújtását, vagy ilyen megállapodás hiányában a (2) bekezdés szerinti nyilatkozatnak az IH részére történő benyújtását követően állítja ki. A konzorciumi szerződésben részes felek egyeztetik és részletesen rögzítik a konzorciumi szerződés tartalmát, különös tekintettel az átadásra kerülő feladatokra és költségek egymás közötti megosztására. A műveletben szereplő állami építési beruházás előkészítéséért és megvalósításáért a miniszter felel. Az Ábtv. 14. § (2) bekezdése értelmében, ha a minisztérium nem lép be konzorciumi tagként a projektbe, úgy erről írásban nyilatkozik. Az önkormányzat kedvezményezett a miniszter ilyen tartalmú nyilatkozatát az IH részére benyújtja, amely nyilatkozat nem akadályozza a beruházás megvalósítását.

Ha az Ábtv. 14. § (1) szerint a minisztérium konzorciumi szerződés útján konzorciumi tagként a művelet megvalósításába belép, az nem eredményezi a támogatási kérelem tartalmának módosulását.

6. INDIKÁTOROK

6.1. Az indikátorok teljesítéséhez való hozzájárulás

A kedvezményezett a művelet megvalósításával hozzájárul a KAP ST-ben foglalt alábbi indikátor célértékek teljesítéséhez. Ezen indikátorokra vonatkozóan a kedvezményezettnek műveletszinten nem szükséges elrendő célértéket meghatározni. Az indikátor célértékek teljesítéséhez a felhíváson kívül más, a KAP ST keretében meghirdetésre kerülő felhívás(ok) is hozzájárul(hat)(nak).

Kapcsolódó beavatkozás megnevezése	Eredménymutató	Eredménymutató átfogó célértéke	Kimeneti mutató	Kimeneti mutató értéke
RD43_R02_LOC_73 - Vidéki infrastrukturális fejlesztés kistelepüléseken	R.16 Az éghajlattal kapcsolatos beruházások: A KAP keretében az éghajlatváltozás mérsékléséhez és az ahhoz való alkalmazkodáshoz, valamint megújuló energia vagy biológiai anyagok előállításához hozzájáruló beruházási támogatásban részesülő gazdaságok aránya	2,98%	O.22 A támogatásban részesülő, infrastrukturális beruházásokra irányuló műveletek vagy egységek száma (Művelet)	1565
	R.41 ^P Összeköttetés teremtése Európa vidéki térségei között: A szolgáltatásokhoz és az infrastruktúrához a KAP-támogatásnak köszönhetően jobb hozzáféréssel rendelkező vidéki lakosság aránya	28,36%		

Az indikátorok aktuális célértékeit a hatályos KAP ST tartalmazza.

6.2. Monitoring adatszolgáltatás

A támogatási célok megvalósulásának nyomon követése érdekében a kedvezményezettnek a monitoring adatszolgáltatási időszakban eleget kell tennie a monitoring adatszolgáltatási kötelezettségének.

7. KIVÁLASZTÁSI ELJÁRÁSREND

7.1. A támogatási kérelmek kiválasztására vonatkozó eljárásrend

A támogatási kérelmek a KAP Vhr. alapján standard kiválasztási eljárásrend alapján kerülnek elbírálásra.

Az IH a támogatási kérelmekről való döntés megalapozására Döntés-előkészítő Bizottságot hív össze.

A támogatási kérelmekről az IH vezetője szakaszos elbírálással dönt.

A támogató a kérelem tárgyában történő döntéshozatalt megelőzően egymásnak ellentmondó adatok, tények, körülmények, valamint a benyújtott iratok tartalmának tisztázása érdekében a kedvezményezettet írásban hiánypótlásnak nem minősülő adategyeztetésre vagy egyeztetésre hívhatja fel.

7.2. Jogosultsági feltételek és kiválasztási kritériumok

Támogatásban részesülhetnek azon műveletek, amelyek megfelelnek a vonatkozó jogszabályi feltételeknek, továbbá a felhívásban és annak mellékleteiben foglalt feltételeknek:

1. Nem hiánypótlatható jogosultsági feltételek:

- a) a kedvezményezettnek átlátható szervezetnek kell minősülnie az államháztartásról szóló 2011. évi CXCV. törvény 1. § 4. pontja és 50. § (1) bekezdés c) pontja szerint,
- b) a felhívás 13.1.1. pontjában felsorolt dokumentumok a támogatási kérelemhez benyújtásra kerültek,
- c) az ÉNGY-ben nem szereplő építési tételekre, berendezésekre és szolgáltatás vásárlásra vonatkozóan a felhívás 13.1.2. pont 6. alpontjában felsorolt dokumentumok legalább egyike (vagyis legalább egy árajánlat) benyújtásra került a támogatási kérelem mellékleteként.

Ha a nem hiánypótlatható jogosultsági feltételeknek a támogatási kérelem nem felel meg, akkor a támogatási kérelem hiánypótlási felhívás nélkül visszautasításra kerül!

2. Hiánypótlatható jogosultsági feltételek:

- a) a felhívás 13.1.2. pontja szerint a támogatási kérelemhez csatolandó dokumentumok.

Ha a hiánypótlatható jogosultsági feltételeknek a támogatási kérelem nem felel meg, akkor hiánypótlási felhívásra kerül sor.

Hiánypótlásra azonos tárgykörben csak egyszer van lehetőség.

3. Tartalmi értékelési szempontok

A jogosultsági feltételeknek megfelelő támogatási kérelmek a felhívás 2. mellékletében meghatározott tartalmi értékelési szempontok szerint elvégzett pontozással kerülnek értékelésre. Az így kialakult pontozási sorrend képezi a támogatási kérelmek támogathatóságára vonatkozó döntés alapját.

A tartalmi értékelési szempontok alapján **legfeljebb 100 pont adható**. Nem támogathatók azok a kérelmek, amelyek esetében a támogatási kérelemre adott összpontszám nem éri el a **40 pontot, valamint az IH által meghatározott támogathatósági minimumpontszámot**. Ezen utóbbi mértéke a 40 pontot meghaladhatja, figyelemmel a támogathatónak ítélt kérelmek számára.

A tartalmi értékelési szempontok során vállalt kötelezettségekhez fűződő jogkövetkezményeket a felhívás 10. fejezete tartalmazza.

8. A FINANSZÍROZÁSSAL KAPCSOLATOS INFORMÁCIÓK

8.1. Támogatás formája

A támogatás **vissza nem térítendő támogatásnak** minősül.

8.2. Igényelhető támogatás

Az igényelhető vissza nem térítendő támogatás összege:

- **egyéni művelet esetén legfeljebb 150.000.000 Ft,**
- **konzorciumi formában végrehajtott művelet esetén az egyik önkormányzat esetén legfeljebb 200 millió Ft, de összesen legfeljebb 300 millió Ft.**

A támogatás maximális mértéke az összes elszámolható költség **95 %-a**.

Általános csekély összegű (de minimis) támogatás esetén a támogatás maximális mértéke az elszámolható költségek 100%-a azzal, hogy az így számított alap támogatási intenzitás **nem haladhatja meg a KAP Stratégiai Tervben meghatározott maximális támogatási mértéket**, a felhívás 9.4. pontjában rögzített korlátozások figyelembevétele mellett.

8.3. Igényelhető előleg

A támogatási döntésben meghatározott támogatási összeg **legfeljebb 25%-áig**, egyéni művelet esetén **legfeljebb 37.500.000 Ft-ig**, konzorcium esetén **legfeljebb 75.000.000 Ft-ig** a kedvezményezett kérelemmel, előleget igényelhet.

A KAP Vhr. 83. § (1) bekezdése alapján, az előleggel való teljes elszámolást követően **legfeljebb a támogatási döntésben meghatározott támogatási összeg 25%-áig egy alkalommal újra igényelhető előleg**.

Ha a kedvezményezett az elszámolható költségek egy részével és ezáltal az arra jutó támogatással már elszámolt, vagy azok vonatkozásában kifizetési kérelmet nyújtott be, akkor az elszámolásra benyújtott költségekre, illetve támogatásra előleg már nem igényelhető.

Az előleget kizárólag a művelet megvalósítására lehet felhasználni, és az igényelt előleg folyósítását követően benyújtott első kifizetési kérelemben – amelynek benyújtása nem eshet az előleg folyósításának napját követő 12 hónapnál későbbi időpontra vagy a művelet megvalósítására rendelkezésre álló határidőt követő időpontra – annak teljes összegével el kell számolni.

A kedvezményezettnek előleg igénylése esetén az ÁÚF-tól eltérően támogatási okiratban jóváhagyott támogatási összeg 5%-ának megfelelő összegű önerővel kell rendelkeznie, melyet az előlegigénylési dokumentációval egyidejűleg igazolni köteles.

Az önerő igazolásának elfogadható módjait az ÁÚF tartalmazza.

Nem jogosult előlegre az a kedvezményezett, akinek vagy, amelynek

a) a KAP Vhr. szerinti agrártámogatási jogviszonyból vagy

b) a 2014–2020 programozási időszakban keletkezett támogatási jogviszonyból eredő lejárt tartozása áll fenn a Kincstárral szemben.

Egyszeri elszámolás esetén előleg nem igényelhető.

Előleg abban az esetben nyújtható, ha a kedvezményezett a KAP Vhr. 1. § (1) bekezdés a) pontja szerinti forrásból nyújtott támogatások kezelésére a Kincstárnál külön fizetési számlával rendelkezik.

Az előlegre vonatkozó további szabályokat a KAP Vhr. 80 - 83. §-a tartalmazza.

9. ELSZÁMOLÁSRA VONATKOZÓ SZABÁLYOK

9.1. Kifizetési kérelmek tervezése

Egyszeri elszámolás esetén:

A felhívás keretében lehetőség van egyszeri elszámolás választására, mely esetben kizárólag záró kifizetési kérelmet köteles a kedvezményezett benyújtani a művelet fizikai befejezését követően.

Ha a kedvezményezett a támogatási döntést követően az egyszeri elszámolást választja, haladéktalanul köteles azt bejelenteni a támogatónak.

Egyszeri elszámolásról többszöri elszámolásra történő áttérés a támogatási döntés véglegessé válásától számított 12 hónapon belül a kedvezményezett által benyújtott változás-bejelentéssel kezdeményezhető azzal, hogy a kedvezményezettnek többszöri elszámolóként legkésőbb – a KAP Vhr.-től eltérően – a támogatási döntés véglegessé válásától számított 24 hónapos határidő lejáratának napján be kell nyújtania a KAP Vhr. 84. §-ában foglalt feltételeknek megfelelő kifizetési kérelmet. A jóváhagyott támogatás folyósításának feltétele a változás-bejelentés támogató általi jóváhagyása.

Az egyszeri elszámolásról többszöri elszámolásra, egy alkalommal lehet áttérni.

Többszöri elszámolás esetén:

A kedvezményezett legalább egy kifizetési kérelem benyújtására köteles, emellett benyújthat további három kifizetési kérelmet, valamint a támogatási döntésben meghatározott határidőig egy záró kifizetési kérelmet kell benyújtania.

A kedvezményezett köteles a támogatási döntés véglegessé válását követő naptól számított

- 24 hónapon belül a megítélt támogatás 10 %-át meghaladó mértékű támogatás elszámolására irányuló kifizetési kérelmet benyújtani. Előleg igénybevétele esetén az igényelt előleg folyósítását követően benyújtott első kifizetési kérelemben a 8.3. pontban meghatározott módon és határidőben az előleg teljes összegével el kell számolni,
- 37 hónapon belül a megítélt támogatás legalább 80 %-át elérő vagy meghaladó mértékű támogatás elszámolására irányuló kifizetési kérelmet benyújtani.

Az előírt időben, az előírt mértékű támogatás elszámolására irányuló kifizetési kérelem benyújtásának elmulasztása jogosulatlan igénybevételnek minősül.

A kifizetési kérelemre vonatkozó részletes szabályokat a KAP Vhr. 84-90. § tartalmazza.

9.2. Elszámolható költségek

A **művelet elszámolható költségei** között azon költségek tervezhetők, amelyek a művelet támogatható tevékenységeihez kapcsolódnak, szerepelnek a felhívásban rögzített elszámolható költségek között, és megfelelnek az általános elszámolhatósági feltételeknek.

A **művelet nem elszámolható költségei**nek a támogatható tevékenységekhez kapcsolódó, azonban a felhívás 9.5 pontjában nem elszámolhatóként meghatározott költségek, és a felhívás keretében nem támogatható tevékenységek költségei minősülnek. A nem elszámolható költségek részei a művelet összes költségének, azonban nem részei a művelet elszámolható költségének.

Ha a művelet tartalmaz olyan támogatható tevékenységet, amelyet nem a támogatási kérelem részeként, nem annak költségkeretéből kíván megvalósítani, és/vagy tartalmaz olyan nem támogatható tevékenységet, amelyet a kedvezményezett meg kíván valósítani a művelet részeként, azonban a felhívás keretében biztosított támogatáson kívüli forrásból, akkor ezen tevékenységeket elkülönítetten és egyértelműen be kell mutatni a támogatási kérelemben, valamint a későbbiekben megkötésre kerülő vállalkozási szerződésekben is. A művelet költségvetésének megfelelően részletezettnek és ily módon ellenőrizhetőnek kell lenni ahhoz, hogy meghatározható legyen a költségek, illetve ezen belül az elszámolható költségek besorolása.

A költségek elszámolhatóságával kapcsolatos általános előírásokat, továbbá az egyes költségtípusokra vonatkozó részletes szabályozást a KAP Vhr.-ben foglalt az „**ÚTMUTATÓ az elszámolható költségekhez**” (a továbbiakban: Útmutató) tartalmazza, amelyeket a felhívásban foglalt eltérésekkel kell alkalmazni.

A felhívás keretében – figyelemmel a 9.4 pontban foglaltakra – az alábbi költségek tervezhetők, illetve számolhatók el:

1. Korlátozottan elszámolható költségek

1.1. Művelet-előkészítés, tervezés költségei az Útmutató 3.2.1. pontja alapján,

- 1.1.1. Jogszába, hatóság, felhívás által előírt kötelező előzetes tanulmányok, műszaki dokumentáció (ideértve a közbeszerzési eljárásokhoz kapcsolódó szakmai háttérdokumentációt is) elkészítése.
- 1.1.2. Megvalósíthatósági tanulmány.
- 1.1.3. Környezeti hatásvizsgálat, előzetes vizsgálat, egységes környezethasználati engedélyhez kapcsolódó vizsgálat.
- 1.1.4. Egyéb szükséges háttér tanulmányok, szakvélemények, beleértve a beruházással

érintett terület ökológiai állapotának felmérését és egyéb, horizontális követelményhez kapcsolódó adatszolgáltatás biztosítása érdekében felmerülő költséget.

- 1.1.5. Szükséges engedélyezési dokumentumok, műszaki tervek, kiviteli és tendertervek és ezek hatósági díjának (illeték, igazgatási szolgáltatási díj, egyéb eljárási költség) költségei, ideértve a művelési ág váltását, művelési ágból való kivétel adminisztratív költségét is, figyelembe véve a felhívás 4.1.2. fejezetében meghatározottakat.
- 1.1.6. Tervellenőr költsége, ha alkalmazása jogszabály alapján kötelező
- 1.1.7. Közbeszerzési eljárások lebonyolításával kapcsolatos költségek (ideértve a közbeszerzési eljárások lebonyolításával kapcsolatos szakértő díját is).
- 1.1.8. Előzetes igényfelmérés, célcsoport elemzése, piackutatás, szakértői hálózatépítés, szakértői műhelymunkák.
- 1.1.9. Szükségletfelmérés, helyzetfeltárás,
- 1.1.10. Előkészítéshez kapcsolódó egyéb szakértői tanácsadás.
- 1.2. **A közbeszerzési eljárások lefolytatásának költségei** (az Útmutató 3.2.1.7. pontja alapján)
- 1.3. **Építési műszaki ellenőri szolgáltatás, ide nem értve a Tanácsadó Mérnökök Nemzetközi Szövetsége (FIDIC) mérnök költségeit** (az Útmutató 3.4.3.2. pontja alapján).
- 1.4. **Tájékoztatás, nyilvánosság biztosítása** (az Útmutató 3.4.4.1. pontja alapján).
- 1.5. **Könyvvizsgálat** (az Útmutató 3.4.4.2. pontja alapján).
- 1.6. **Műveletmenedzsment költségek** (az Útmutató 3.8. pontja alapján).
- 1.6.1. A művelet-előkészítési és megvalósítási időszakában végzett műveletmenedzsment tevékenység személyi jellegű ráfordításai (az Útmutató 3.8.1.1. pontja alapján).
- 1.6.2. A művelet - előkészítési és - megvalósítási időszakában végzett műveletmenedzsment tevékenységhez igénybe vett szakértői szolgáltatás díja (az Útmutató 3.8.1.5. pontja alapján).

2. Beruházások költségei

- 2.1. Ingatlanvásárlás (az Útmutató 3.3.6. pontja alapján).
- 2.2. Terület – előkészítés (az Útmutató 3.3.8. pontja alapján).
- 2.3. Építés (átalakítás, bővítés, felújítás), épület-kivitelezés költsége akkor számolható el, ha az a művelet végrehajtásához szükséges, vagyis olyan épületek, építmények építési és értéknövelő felújítási, bővítési költségei számolhatók el, amelyekhez támogatott tevékenységek köthetők (az Útmutató 3.3.9.1. pontja alapján), ideértve a művelet megvalósítása érdekében feltétlenül szükséges bontási költségeket is.
- 2.4. Az építési költségek alatt kell érteni az új építésen túl minden, az építmény rendeltetésszerű hasznosítását lehetővé tevő átalakítást, felújítást, bővítést is (az Útmutató 3.3.9.2. pontja alapján).
- 2.5. A művelet céljához kapcsolódó, a piacon elérhető, a műveletcélok megvalósításához szükséges technológiát használó eszközök Sztv. 47–51. §-a szerinti bekerülési értéke elszámolható.

- 2.6. Az eszköznek meg kell felelnie a hatályos szabványoknak és normáknak (az Útmutató 3.3.10.1.2. pontja alapján).
- 2.7. Támogatásból beszerezett tárgyi eszközök után értékcsökkenés nem számolható el a művelet keretében (az Útmutató 3.3.10.1.3. pontja alapján).
- 2.8. Az új, kereskedelmi forgalomban, vagy gyártótól beszerezhető, első üzembe helyezésű technológiai berendezések, eszközök, anyagok beszerzése és beépítése támogatható. Az „új” jelző csak olyan beruházási jellegű termékeket illet meg, amelyeknél a kedvezményezett rendelkezik a vétel időpontjában (a számlakiállítás dátuma) kezdődő termékfelelősségi, garanciális és szavatossági jogainak érvényesíthetőségéhez szükséges, a gyártó és a forgalmazó által kibocsátott, hiteles dokumentumokkal (az Útmutató 3.3.10.1.5. pontja alapján).

A támogatási kérelem részeként benyújtott költségvetésnek tartalmaznia kell a művelet összes – elszámolható és nem elszámolható – költségét!

A támogatási kérelemben tervezett elszámolható költségek alátámasztására, a piaci ár igazolása szükséges. Ennek részletes szabályozását az Útmutató 2.3.2.4. pontja tartalmazza.

Tájékoztatjuk a Tisztelt Kedvezményezetteket, hogy a támogató jogosult a piaci árak való megfelelést az alátámasztó dokumentumoktól függetlenül, legalább három árajánlattal történő alátámasztás esetén is ellenőrizni, saját, az árrealitás vizsgálatra szolgáló módszertana alapján referencia árakkal összevetni. Ha a támogató az elfogadhatónál nagyobb eltérést észlel a piaci árhoz képest, egyeztetésre szólítja fel a kedvezményezettet, indokolt esetben pedig csökkenti az elszámolható költséget.

Ha az ajánlatok a piaci ár igazolására alkalmatlanok (különösen: nem összehasonlíthatók, nem azonos tárgyúak, nem egymástól és a kedvezményezettől független piaci szereplőktől származnak, a tényleges piaci árat jelentősen meghaladják), a felmerült költségek a művelet terhére nem elszámolhatók.

A piaci ár bizonyítása a kedvezményezett kötelezettsége és felelőssége. A költségtételeknek a művelet költségvetésének megfelelően részletezettnek és ilyen módon ellenőrizhetőnek kell lenniük ahhoz, hogy meghatározható legyen a besorolásuk.

9.3. Elszámolhatóság feltételei

a) A felhívás keretében támogatott művelet költségei elszámolhatóságának kezdete:

A támogatási kérelem benyújtása előtt felmerült költségeket - a tervezési dokumentációk költségétől és a 9.2. fejezet 1. pontban felsorolt korlátozottan elszámolható költségektől eltekintve - a művelet részeként nem lehet elszámolni.

A művelet részét képező eszköz/berendezés beszerzéséről szóló megrendelés/szerződés, az azokhoz kapcsolódó számla, egyszerűsített számla, előlegszámla vagy előlegbekérő kiállításának, teljesítésének és kiegyenlítésének dátuma nem lehet korábbi a támogatási kérelem benyújtását követő napnál.

b) A felhívás keretében támogatott művelet költségek elszámolhatóságának vége:

- A kedvezményezett a művelettel kapcsolatos pénzügyi elszámolása (záró kifizetési kérelem) benyújtásának végső határideje a támogatási okirat véglegessé válását követő naptól számított 37. hónap utolsó napja.
- c) A támogatás folyósítása a kedvezményezett KNYR-ben rögzített fizetési számlájára történik.
- d) Szóbeli megállapodás alapján történő költségelszámolásra nincs lehetőség.
- e) A kifizetési kérelem keretében a kedvezményezett nem nyújthat be készpénzben kiegyenlített elszámoló bizonylatot.
- f) A kedvezményezett köteles a támogatási okirattal jóváhagyott elszámolható költségek összegének legalább 80%-át teljesíteni.
- g) A kedvezményezett – az egyszeri elszámolás kivételével – köteles a KAP Vhr. 84. § (1) bekezdésben foglalt elszámolási kötelezettségtől eltérően a támogatási okirat véglegessé válását követő naptól számított 24 hónapon belül köteles a megítélt támogatás 10%-át meghaladó mértékű támogatás elszámolására irányuló kifizetési kérelmet benyújtani.
- h) Kifizetési kérelem – a záró kifizetési kérelem kivételével - csak abban az esetben nyújtható be, ha az abban igényelt támogatás összege meghaladja a megítélt támogatás 10%-át.
- i) A záró kifizetési kérelem alapján a támogatás folyósítása felfüggesztésre kerül, amíg a kedvezményezett nem nyújtja be a Kincstárhoz valamennyi, a műveletmegvalósításhoz és az üzemeltetéshez kapcsolódó végleges engedélyt.
- j) Átalányalapú elszámolásra nincs lehetőség.
- k) A forinttól eltérő pénznemben kiállított elszámoló bizonylat esetén az elszámoló bizonylat végösszegét, illetve az elszámoló bizonylaton szereplő tevékenységek, tételek költségét és az arra jutó támogatás összegét a számlán megjelölt fizikai teljesítés időpontjában érvényes, az MNB által közzétett hivatalos devizaárfolyamon kell forintra átszámítani.
- l) Valamennyi beszerzés vonatkozásában az Útmutató 2.3.2.5. pontja szerinti függetlenségre vonatkozó szabályok irányadók.

9.4. Az elszámolható költségek mértékére és arányára vonatkozó elvárások

A művelet tervezése során az egyes elszámolható költség típusok vonatkozásában a következő korlátozásokat szükséges figyelembe venni:

Kölcségtípus	Maximális mértéke az összes nettó elszámolható kölcségre vetítve (%) /maximális nettó támogatási összeg (Ft)
Korlátozottan elszámolható kölcségek (9.2. fejezet 1. pont) és immateriális javak kölcségei, összesen:	5%
<i>ebből:</i>	
• tájékoztatás, nyilvánosság	0,5%, legfeljebb 150 000 Ft
• építési, műszaki ellenőri szolgáltatás	1%
• könyvvizsgálat	0,5%
• műveletmenedzsment	2,5%
Ingatlanvásárlás	2%
Terület-előkészítés² (régészeti feltárás, lőszermertesítés, bozótirtás, földmunkák stb.)	2%
Sárrázó kialakítása, felújítása (a felhívás 3.1.2.2. pont j) alpontja szerint).	30%

A fenti táblázatban meghatározott korlátok betartása a támogatási kérelem összeállítása, valamint a műveletmegvalósítás során kötelező. A táblázatban szereplő százalékos korlátok a záró kifizetési kérelem jóváhagyása során – a műszaki-szakmai tartalom csökkenésével nem járó – műveletszintű megtakarítás eredményeként átléphetők azzal, hogy az egyes költség típusokra megállapított összeg nem növekedhet.

9.5. Nem elszámolható kölcségek

A támogatható tevékenységekhez kapcsolódóan nem elszámolható kölcségnek minősül mindazon kölcség, amely nem szerepel a 9.2. pontban, különösen:

- a levonható áfa,
- a kamattartozás-kiegyenlítés,
- a hitelkamat, kivéve a kamattámogatás vagy kezességi díjtámogatás formájában nyújtott vissza nem térítendő támogatás,
- a hiteltűllépés kölcsége, egyéb pénzügyforgalmi kölcségek,
- a devizaátváltási jutalék,

² Azokat a munkálatokat kell terület-előkészítés költség típusba besorolni, amelyek nem kapcsolódnak közvetlenül egyetlen épülethez, építményhez sem, hanem az általános területrendezésre irányulnak (pl. szennyezett föld kicserélése, az egyenetlen terep egyengetése).

- f) a pénzügyi, finanszírozási tranzakciókon realizált árfolyamveszteség,
- g) a bírságok, kedvezményezett által fizetett kötbérek és a polgári perrendtartásról szóló törvény szerinti perköltség, függetlenül attól, hogy bíróság által megítélésre került-e,
- h) a kedvezményezettnek saját teljesítés keretében felmerült bármely költség,
- i) a művelet keretében működési költségek, bérköltségek és forgóeszközök, egyényári és élő növények vásárlása,
- j) sikerdíj,
- k) forgótőke.

10. JOGKÖVETKEZMÉNYEK

10.1. Általános jogkövetkezmények

1. Az intézkedésben való részvétel vagy az igénybe vett támogatás egésze vagy egy része jogosulatlanul minősül, ha a többszöri elszámoló kedvezményezett, a felhívás 9.1. pontja és 9.3. pont g) alpontja szerinti kötelezettségét nem teljesíti, azaz nem nyújt be a támogatási okirat véglegessé válásától számított 24 hónapon belül a megítélt támogatás 10%-át meghaladó mértékű támogatás elszámolására irányuló kifizetési kérelmet.
2. Az intézkedésben való részvétel vagy az igénybe vett támogatás egésze jogosulatlanul minősül, és a támogató az agrártámogatási jogviszonytól eláll, ha a kedvezményezett a támogatási okirattal jóváhagyott elszámolható költségek összegének legalább 60%-ával nem számol el.
3. A támogatási okiratban jóváhagyott elszámolható kiadásokat 5%-kal csökkenteni kell, ha a kedvezményezett a támogatási okirattal jóváhagyott elszámolható kiadások összegének legalább 60%-ával elszámolt, de az elszámolás mértéke a jóváhagyott kiadások összegének 80%-át nem éri el.
4. Ha a kedvezményezett nem tesz eleget a monitoringadat - nyilvántartáshoz szükséges adatszolgáltatási kötelezettségének, akkor a már igénybe vett támogatási összeg 1 %-át a KAP törvény 37. §-a alapján az intézkedésben való jogosulatlan részvételre vonatkozó szabályok szerint köteles visszafizetni.
5. Ha a kedvezményezett nem tesz eleget a tájékoztatással, nyilvánossággal kapcsolatos kötelezettségének, akkor a már igénybe vett támogatási összeg 3 %-át a KAP törvény 37. §-a alapján az intézkedésben való jogosulatlan részvételre vonatkozó szabályok szerint köteles visszafizetni.

10.2. Tartalmi értékelési szempontok során vállalt kötelezettségekhez fűződő jogkövetkezmények

Ha az ellenőrzések során megállapítást nyer, hogy a kedvezményezett a tartalmi értékelési szempontok során vállalt kötelezettségeinek (beleértve a megvalósíthatósági tanulmányban vállaltakat) nem tett eleget, a támogatás jogosulatlanul igénybe vett támogatásnak minősül és a kedvezményezett köteles minden jogosulatlanul igénybevett többletpont után a véglegessé vált támogatási okiratban meghatározott támogatási összeg 0,5 %-ának visszafizetésére.

Ha több tartalmi értékelési szempont vonatkozásában kerül megállapításra a jogosulatlan igénybevétel, úgy az egyes szankciók összegét össze kell vonni, mely eredményezheti felhívás 7.2. pont 3. alpontjában meghatározott a támogathatósági határpontszám alá csökkenést, ezáltal az intézkedésben való jogosulatlan részvételt.

10.3. A felhívásban rögzített kötelezettségekhez/elvárásokhoz fűződő jogkövetkezmények

A) A támogató jogosult az agrártámogatási jogviszonyt keletkeztető döntését visszavonni, és ezzel egyidejűleg az igénybe vett támogatás egészére vagy egy részére vonatkozóan a kedvezményezett visszafizetési kötelezettségéről rendelkezni, ha a kedvezményezett nem tesz eleget valamely kötelezettségének, így különösen:

1. Ha a kedvezményezett nem tesz eleget a fenntartási kötelezettségének, akkor köteles az intézkedésben való jogosulatlan igénybevételre vonatkozó szabályok szerint visszafizetni az igénybevett támogatást azon időszakkal arányosan, amelynek tekintetében nem teljesültek a fenntartási követelmények.
2. Ha a kedvezményezett a fejlesztéssel érintett, helyrajzi számmal ellátott helyi közutat a megvalósítási és a fenntartási időszak alatt átminősíti magánúttá, nem biztosítja folyamatosan a rendeltetésszerű közúti közlekedési célú használatra való alkalmasságát, továbbá a forgalmat sorompóval, kapuval, jelzőtáblával, vagy más eszközzel korlátozza.

B) A támogatási okiratban megítélt támogatás 5%-kal csökkentésre kerül, ha a kedvezményezett nem tesz eleget a következő kötelezettségeknek, vállalásoknak:

1. Ha a kedvezményezett, a művelethez indokoltan kapcsolódó kerékpárforgalmi sáv kialakítása vagy átépítése esetén, a művelet megvalósítását követően a záró kifizetési igényléséhez hiánypótlás után sem csatolja a Kerékpárút Nyilvántartó Rendszer (KeNyi) feltöltéséről szóló Magyar Közút által kiadott igazolást.
2. Ha a művelet keretében a felhívás 3.1.2.2. Választható, önállóan nem támogatható tevékenységek e) pontjához kapcsolódó tevékenység valósul meg, és a kedvezményezett nem csatolja a területileg illetékes közút kezelőjétől, illetve ha releváns a közösségi közlekedést biztosító közszolgáltatótól a létesítmények aktív, meglévő használatára vonatkozóan a szándéknyilatkozatot/igazolást.

11. TOVÁBBI INFORMÁCIÓK

11.1. Jogutódlás, kötelezettségátadás

A jogutódlásra, valamint a kötelezettségátadásra a KAP törvény 32 - 33. §-ában, illetve a KAP Vhr. 49 - 51. §-ában és az ÁÚF-ben foglaltak az irányadók.

Az agrártámogatási jogviszony létrejötte után az agrártámogatási jogviszonyból eredő jogok és kötelezettségek az átvállaló kérelmére átadhatók, ha a kötelezettségátadást az európai uniós állami támogatási szabályok lehetővé teszik.

A kötelezettségátadáshoz a támogató előzetes jóváhagyása szükséges. A kérelem nem hagyható jóvá, ha az átvállaló nem felel meg a jogszabályban vagy pályázati felhívásban meghatározott feltételeknek.

11.2. További dokumentumok

Felhívjuk a Tisztelt Kedvezményezettek figyelmét, hogy az ÁÚF a <https://kap.gov.hu> honlapon megtalálható és a felhívás elválaszthatatlan része.

Kérjük, hogy a támogatási kérelmet az ÁÚF és a „KAP Felhasználói kézikönyv az elektronikus felület használatához és e-kérelem benyújtásához” című dokumentumok figyelembevételével készítsék el!

A Kincstár kifizetési kérelmekkel kapcsolatos közleménye, valamint a felhíváshoz kapcsolódó tájékoztatója elérhető a <https://www.mvh.allamkincstar.gov.hu/> honlapon.

A Közös Agrárpolitika és a nemzeti költségvetésből biztosított agrártámogatások végrehajtásának szervezetről és intézményeiről szóló 601/2022. (XII. 28.) Korm. rendelet 3. § 22. pontja szerinti adatok körét az 5. melléklet tartalmazza.

12. ÜGYFÉLSZOLGÁLAT ELÉRHETŐSÉGE

Ha további információkra van szüksége, forduljon bizalommal a **Kincstár Mezőgazdasági és Vidékfejlesztési Ügyfélszolgálatához**, amely az alábbi elérhetőségeken áll rendelkezésre:

Ügyfélfogadási idő:

Hétfő, Kedd és Csütörtök: 9.00 - 12.00 és 13.00 - 16.00

Szerda és Péntek: 9.00 - 12.00

Telefon: 1811 (4-es gomb); (1) 374-3603 vagy (1) 374-3604

E-mail: mv.ugyfelszolgalat@allamkincstar.gov.hu

A kapcsolatfelvételre a mobilGAZDA alkalmazást is felhasználhatják, amely ingyenesen elérhető a Google Play és App Store digitális tartalomszolgáltatóknál, használata regisztrációhoz kötött.

13. CSATOLANDÓ MELLÉKLETEK LISTÁJA

13.1. A támogatási kérelemhez csatolandó dokumentumok

13.1.1. A támogatási kérelem elkészítésekor kötelezően csatolandó (nem pótolható) mellékletek

A támogatási kérelem elkészítésekor a következő mellékleteket **kötelezően** szükséges csatolni:

Építési tevékenység esetén az építészeti-műszaki tervdokumentációt, valamint a 4. melléklet szerinti nyilatkozatot az építési tevékenységekről.

Felhívjuk a figyelmet, hogy a fenti dokumentumok pótlására nincs lehetőség, így, ha a fejlesztés szempontjából releváns fenti dokumentumok valamelyike nem kerül benyújtásra a támogatási kérelemmel egyidejűleg, az a támogatási kérelem visszautasítását vonja maga után!

13.1.2. A támogatási kérelem elkészítése során csatolandó (pótolható) mellékek listája

A támogatási kérelem benyújtásakor a következő mellékeket szükséges csatolni:

1. Az érintett önkormányzat képviselő-testületének vagy társulási tanácsnak a fejlesztés megvalósításáról szóló határozatának hiteles kivonatát, amely tartalmazza a fejlesztés megnevezését és a fejlesztéssel érintett ingatlan helyrajzi számát.
2. A település(ek) rendezési tervéhez, ennek hiányában fejlesztési tervéhez, ennek hiányában a járási vagy megyei fejlesztési stratégiai dokumentumokhoz való illeszkedésről szóló jegyzői nyilatkozatot.
3. A tervezett fejlesztés megvalósulási helyének feltüntetésével kiegészített, a fejlesztés elhelyezkedését bemutató, az illetékes földhivatal által kiállított 30 napnál nem régebbi ingatlan-nyilvántartási hiteles térképmásolatot.
4. Konzorcium esetén csatolandó a felhívás mellékletét képező „KONZORCIUMI EGYÜTTMŰKÖDÉSI MEGÁLLAPODÁS Támogatási kérelem benyújtására” c. dokumentum kitöltött példánya a 6. melléklet szerint.
5. Ha a művelet keretében olyan ingatlanon (helyrajzi számon) valósul meg a beruházás, amelynek valamely szakasza korábban már részesült támogatásban, abban az esetben be kell nyújtani a megvalósult szakaszhoz kapcsolódóan, az eredeti, tervezői névjegyzékben szereplő tervező ellenjegyzésével ellátott építészeti-műszaki tervdokumentációt.
6. Az ÉNGY-ben nem szereplő építési tételekre, a beszerzésre kerülő eszközökre, berendezésekre, valamint a felhívásban meghatározott egyes szolgáltatások vásárlására vonatkozóan 3 db árajánlat. **(Felhívjuk a figyelmet, hogy ezen dokumentumok benyújtásának hiánya (azaz egyetlen árajánlat sem kerül benyújtásra) a felhívás 7.2 pont 1. c) alpontja alapján nem hiánypótolható jogosultsági feltételnek minősül.)**
7. Tartalmi értékelési szempontokat alátámasztó igazolások, nyilatkozatok, dokumentumok a felhívás 2. melléklete szerint.
8. Ha a művelet megvalósítása tartalmaz vízjogi engedélyköteles beruházást, úgy a vízjogi engedély iránti eljárás megindítását igazoló dokumentum.
9. Ha releváns, akkor a felhívás 3.3. fejezet IV. Egyéb elvárások 3. pontja szerinti közfeladat ellátására kötött megállapodás.

Felhívjuk figyelmét, hogy a felsorolt mellékeket a támogatási kérelem benyújtásakor kell csatolni.

13.2. Az első kifizetési kérelemhez csatolandó dokumentumok

1. Autóbuszöblök, autóbusz fordulók, autóbusz peronok, felújítása és/vagy kialakítása esetén igazolni szükséges az aktív, meglévő használatot a 3.3. fejezet IV. Egyéb elvárások 7. pontja szerint.
2. Legkésőbb az első, építési és/vagy vízjogi/bányakapitánysági engedélyköteles beruházással kapcsolatos kifizetési kérelemhez mellékelni kell a kedvezményezett nevére szóló végleges építési és/vagy a végleges vízjogi létesítési/bányakapitánysági engedélyt, – beleértve az engedélyezési záradékkal ellátott építészeti-műszaki tervdokumentációt.
3. Építési művelet esetén az elszámolni kívánt bizonylattal együtt az ÉNGY szerinti bontású számlarészletezőt is be kell nyújtani minden kifizetési kérelemhez.
4. Nem az önkormányzat tulajdonában álló, illetve az első kifizetési kérelem benyújtásáig az önkormányzat tulajdonába nem kerülő, fejlesztéssel érintett ingatlan (út) esetén a

- kedvezményezettnek legalább a fenntartási időszak végéig szóló vagyonkezelő jogot igazoló és használatot biztosító szerződését, illetve a fejlesztéssel érintett ingatlan (út) az önkormányzat bejegyzett vagyonkezelői jogát tartalmazó tulajdoni lapját a kifizetési kérelméhez csatolnia kell.
5. Ha releváns, a felhívás 3.3.IV.1. pontjához kapcsolódóan a termőföld más célú hasznosítása iránti engedély.
 6. A művelet egyes tevékenységi elemeinek (fázisainak) fotódokumentációval történő igazolása.
 7. Ha a támogatási kérelem benyújtását megelőzően közútkezelésre átadásra került a fejlesztéssel érintett külterületi helyi közút, ezen közfeladat ellátásáról szóló, a felhívás 3.3. pontjának IV. 3. alpontjában foglalt tartalmi követelményeknek megfelelő megállapodás módosításának tervezete vagy végleges verziója.

Felhívjuk figyelmét, hogy a felsorolt mellékleteket az első kifizetési kérelem benyújtása során csatolni szükséges. A dokumentumokat az előlegigénylés kapcsán a Kincstár jogosult bekérni.

14. A FELHÍVÁS MELLÉKLETEI

1. melléklet: Fogalomtár
2. melléklet: Tartalmi, értékelési szempontok
3. melléklet: Településlista
4. melléklet: Nyilatkozat építési tevékenységekről
5. melléklet: Tájékoztató az ARACHNE kockázatértékelő eszköz részére küldendő adatokról
6. melléklet: Konzorciumi együttműködési megállapodás támogatási kérelem benyújtására - minta
7. melléklet: Konzorciumi együttműködési megállapodás támogatásban részesített művelet megvalósítására – minta
8. melléklet: Megvalósíthatósági tanulmány kitöltési útmutató