



**Fejér Megyei Kormányhivatal
Kormány megbízott**

Iktatószám: FE/FMO/1363-1/2016.

Ügyintéző: Weidinger István
Telefon: 06/22511-270

Tárgy: ajánlás 07401150510 kódszámú
vadászterület határára
Hivatkozási szám: -
Melléklet: 2 darab térképszelvény

A J Á N L Á S

A Fejér Megyei Kormányhivatal hivatalból ajánlást tesz közzé hirdetményi úton a 07401150510 kódszámú vadászterület határára, a 2017. 03. 01-től – 2037. 02. 28-ig tartó üzemtervi ciklusra az alábbiak szerint:

A térképmellékleten jelölt vadászterület szöveges határleírása az alábbi figyelembevételével a következő:

A határvonal minden térmértékkel rendelkező vonalas létesítmény, illetve autópálya osztósávjának esetében azok hosszanti felező vonala.

Kiindulási pont a Zámoly-Gánti körforgalom.

Innen NY felé a Csákberény felé vezető közúton a Zámoly 0129 hrsz.-ú útig. A Zámoly 0129 hrsz.-ú úton Csákberény község határ sarkáig. Innen a Móri úti fasor útján a Móri útig. Tovább a Móri úton a Szedres útig. Innen a Szedres úton a Burján-árok jobb partján vezető útig. A Burján-árok jobb partján vezető úton a vízfolyásig. A vízfolyáson jobb partján vezető út a réten átvezető útig. A réten átvezető út Magyaralmás község határt érintve a kőbányai bekötőútig. A kőbányai bekötőúton a Csákberény-Söréd közútig. Ezen Söréd felé az orondi bekötőútig. Az orondi bekötőúton Orondpusztáig. Orondpusztától a Csákberény-Söréd község határon, majd a csókai alsó erdő D-i, majd NY-i határan a csókai alsó erdő (Csókakő 8 erdőtag) É-i sarkáig. Innen a borúton Csókakő irányában Csókakő belterületéig. Csókakő belterületén át, a csókakői bekötőútra. A csókakői bekötőút a 81 sz. főút Csókakői csomópontjáig, tovább a 81 sz. főút a bodajki leágazó csomópontig. A 81 sz. főút bodajki leágazó csomópontjától a bodajki bekötőút Csókakő vasúti megállóhelyig. Innen DK-i irányban a komáromi vasút mentén Fehérvárcsurgó-Moha közigazgatási határig. Tovább a Fehérvárcsurgó-Moha közigazgatási határon, majd a Fehérvárcsurgó-Sárkeresztes határon elérjük a 81 sz. közutat. A 81 sz. közúton, majd a 81116 sz. úton elérjük a Sárkeresztes 019 hrsz.-ú utat. Ezen az úton, majd Sárkeresztes 026 hrsz.-ú úton haladunk a Sárkeresztes 022 hrsz.-ú erdőrészen át a 6-os és 7-es taghatárok között, majd É felé fordulva elérjük a Sárkeresztes 023 hrsz.-ú utat. A Sárkeresztes 023, majd a 024 hrsz.-ú utakon elérjük a Sárkeresztes 048 hrsz.-ú utat. A Sárkeresztes 048 hrsz.-ú úton végig ÉK-i irányba, majd a Sárkeresztes 054 és a 060 hrsz.-ú utakon elérjük a Sárkeresztes 059 hrsz.-ú utat. Ezen az úton tovább ÉK-i irányban a Zámoly-Sárkeresztes közigazgatási határig. Innen a Zámoly-Sárkeresztes, majd a Székesfehérvár-Zámoly, majd Zámoly-Pátka (Pátka 0122 hrsz.-ot K felől megkerülve) közigazgatási határon a Zámoly és Pátka közötti összekötő út (Pátka 0104 hrsz.) metszéspontjáig. Innen tovább haladunk ÉNY-i irányban a Zámoly 02 hrsz.-ú úton, Zámoly belterületéig. Zámoly belterületén (Vörösmarty u.) elérjük a Székesfehérvár-Gánt 8123. sz. közutat. Székesfehérvár-Gánt közúton É-i irányban a 8126. sz. közlekedési útig, a kiindulási pontig.

A vadászterület becsült mérete: 7919ha

Az ajánlással érintett vadászterület a következő tájegységen belüli, lejáró üzemterví vadászterületekkel szomszédos:

- 402010
- 402110
- 401210
- 400310
- 400210

Az 1996. évi LV. törvény (Vtv.) 11/A. § (4) alapján, a vadászati hatóság az ajánlást a hirdetőtábláján, és elektronikus tájékoztatásra szolgáló honlapján legalább harminc napra hirdetmény formájában közzéteszi. A vadászati hatóság kezdeményezi minden érintett település önkormányzatának hirdetőtábláján, illetve elektronikus tájékoztatásra szolgáló honlapján a hirdetmény formájában való közzétételt, amelyet az önkormányzat tájékoztató jelleggel legalább harminc napra közzétesz.

A Vtv 11/A. § (5) bekezdése alapján az ajánlással érintett vadászterület földtulajdonosa az ajánlásra

a) a vadászterület határaival kapcsolatos módosító javaslatot, illetve

b) új vadászterület kialakítását célzó javaslatot [az a) és b) pont a továbbiakban együtt: **módosító javaslat**]

nyújthat be a vadászati hatósághoz a hatályos vadgazdálkodási **üzemtervi ciklus utolsó vadászati évének május 15. napjáig.**

- A földtulajdonos a módosító javaslatot **egyedül**, vagy **más földtulajdonossal együtt** is benyújthatja.
- A módosító javaslatot a 8. §-ban és a 19. § (2) bekezdésében meghatározott feltételek figyelembevételével lehet benyújtani, azzal, hogy **legalább háromszáz hektár, egybefüggő, vadászterületnek minősülő területre** vonatkozhat, amely terület legfeljebb egyharmada más, nem a módosító javaslatot benyújtó földtulajdonos(ok) tulajdonában is lehet.
- Az e § előírásainak megfelelő módosító javaslat befogadásáról a vadászati hatóság 10 napon belül végzéssel dönt. A **vadászati hatóság** módosító javaslat befogadásáról szóló **döntésével szemben** jogorvoslati kérelemmel a vadászterület határát megállapító döntéssel szemben benyújtott **fellebbezéssel** lehet élni.
- Ha a vadászati hatóság ajánlásában szereplő vadászterület határára nem érkezik érvényes módosító javaslat, a vadászati hatóság a vadászterület határának megállapítására vonatkozó szabályok szerint hivatalból megállapítja a vadászterület határát.

79/2004. (V. 4.) FVM rendelet (Vhr.) 7. § (1) bekezdése alapján a Vtv. 11/A. § (5) bekezdésében meghatározott módosító javaslatot ahhoz a vadászati hatósághoz kell benyújtani, amelyik az ajánlást tette.

- Ha a módosító javaslatot benyújtó tulajdonos nem személyesen tesz jognyilatkozatot, képviseletéről a Polgári Törvénykönyv képviseleti jogra vonatkozó rendelkezéseinek megfelelő és a Vhr. 15. számú mellékletben meghatározott adattartalommal kiállított írásbeli meghatalmazás útján gondoskodhat.
- A meghatalmazás a 9. § (3) bekezdésében meghatározott, a tulajdonjog igazolására elfogadható dokumentumok valamelyikével együtt érvényes.
- Állami tulajdonú földterület esetén a vadászati joggal kapcsolatos eljárásokban meghatalmazásnak minősül a vagyonkezelési szerződésbe foglalt, vadászati joggal összefüggő képviseletre vonatkozó meghatalmazás, amely a meghatalmazott által bemutatott, a képviselettel érintett állami földterületek listájával együtt érvényes.

- A módosító javaslattal érintett ingatlan esetében, ha az ingatlanak több tulajdonosa van, érvényes jognyilatkozatot csak egy személy tehet. A tulajdonostársak képviselőikről tulajdoni hányaduk arányában számított szótöbbséggel határoznak.
- (6) Ha a földtulajdonos más földtulajdonossal együtt nyújt be módosító javaslatot a vadászati hatósághoz, a módosító javaslatban meg kell nevezni a módosító javaslat kapcsolattartóját (a továbbiakban: meghatalmazott kapcsolattartó).

A vadászati hatósághoz benyújtott módosító javaslatnak tartalmaznia kell:

- a) a módosító javaslatot benyújtó személy vagy a meghatalmazott kapcsolattartó teljes bizonyító erejű magánokiratba foglalt nyilatkozatát arra vonatkozóan, hogy a módosító javaslat **melyik ajánlásban szereplő** – kódszámokkal megjelölt – **vadászterületeket érinti**;
- b) a módosító **javaslattal érintett földterület határleírását**;
- c) a módosító javaslattal érintett földterület **legalább 1:25000 méretarányú** topográfiai térképi megjelenítését, feltüntetve az ajánlással érintett vadászterület **határvonalát**;
- d) a módosító javaslattal érintett földterületnek az ingatlanügyi hatóság által papíralapon vagy elektronikus adathordozón kiadott **helyrajzi számait és annak területi kiterjedését hektárban**, valamint a **földtulajdonosok nevét és tulajdoni hányadát**;
- e) a módosító javaslatot benyújtó személy vagy a meghatalmazott kapcsolattartó nyilatkozatát arról, hogy a tulajdonában, illetve a képviselt személyek tulajdonában lévő **földterület milyen százalékos arányban áll a módosító javaslattal érintett teljes földterülettel**;
- f) a módosító javaslatot benyújtó személy vagy a meghatalmazott **kapcsolattartó nevét és elérhetőségét**.

A módosító javaslat térképi megjelenítése és szöveges határleírása közötti eltérés esetén a szöveges határleírás tekintendő irányadónak.

Ha a vadászati hatóság ajánlásában szereplő vadászterület határára nem érkezik érvényes módosító javaslat, a vadászati hatóság a vadászterület határának megállapítására vonatkozó szabályok szerint hivatalból megállapítja a vadászterület határát.


A hirdetmény kifüggesztésének napja: 2016. március 31. (min. 30 nap, de a kifüggesztés és a levétel napja nem számít bele.)

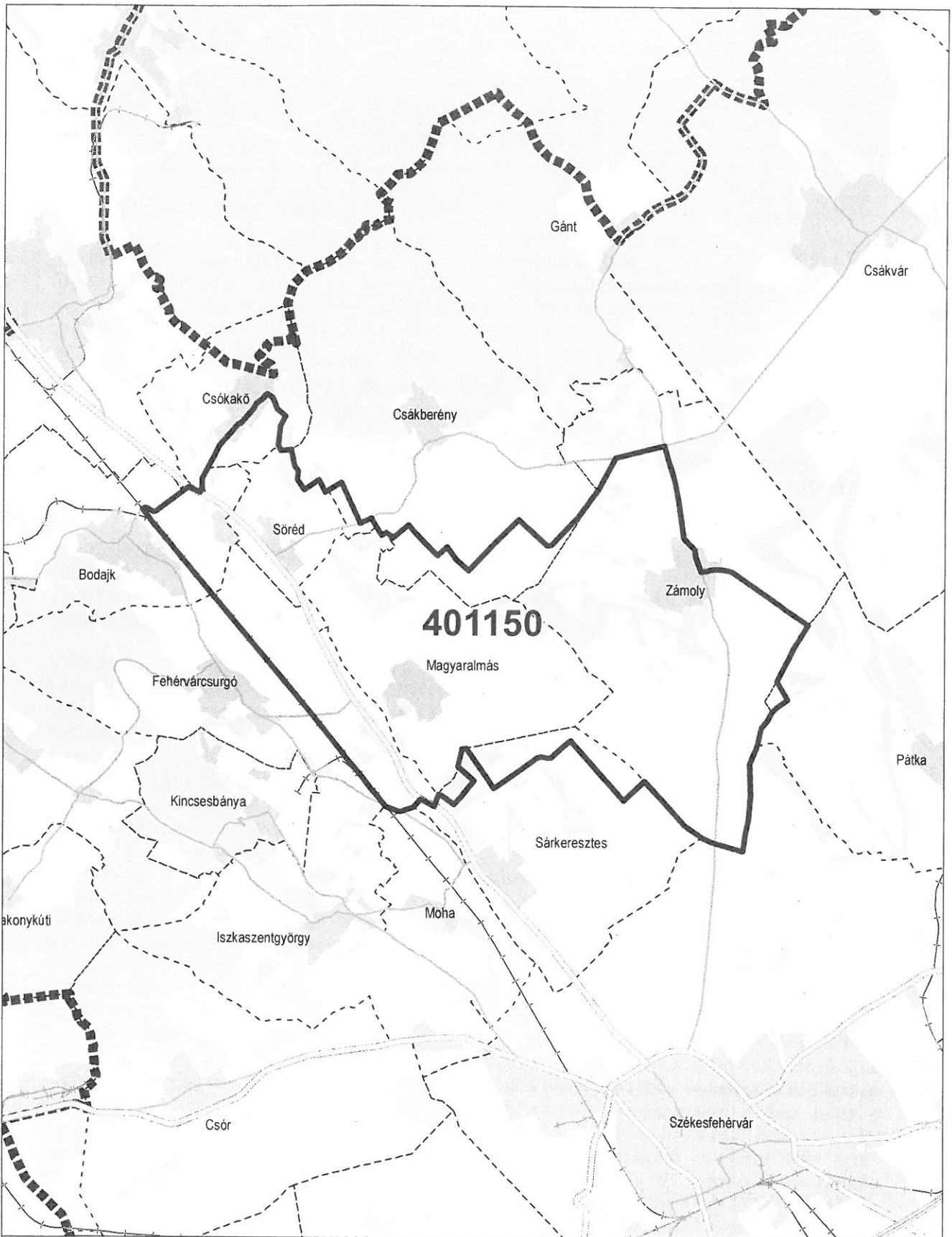
A hirdetmény levételének napja: 2016. május 2.

Az ajánlással szemben fellebbezésnek helye nincs.




Tájékoztatom, az ajánlással érintett vadászterület földtulajdonosait, hogy az ajánlással kapcsolatos iratokba a Fejér Megyei Kormányhivatal Élelmiszerlánc-biztonsági és Földművelésügyi Főosztályának Földművelésügyi Osztályán (2481 Velence, Ország u. 23.) ügyfélfogadási időben (H-CS: 8.00-11.30, K: 13.00-16.00) betekinthez.

Székesfehérvár, 2016. március 30.


Dr. Simon László
kormány megbízott



1:125 000

-  vadászterület ajánlott határa
-  Fejér megyei településhatár
-  illetékesség határa