



**Fejér Megyei Kormányhivatal
Kormány megbízott**

Iktatószám: FE/FMO/1358-1/2016.

Ügyintéző: Weidinger István
Telefon: 06/22/511-270

Tárgy: ajánlás 07400350510 kódszámú
vadászterület határára
Hivatkozási szám: -
Melléklet: 2 darab térképszelvény

A J Á N L Á S

A Fejér Megyei Kormányhivatal hivatalból ajánlást tesz közzé hirdetményi úton a 07400350510 kódszámú vadászterület határára, a 2017. 03. 01-től – 2037. 02. 28-ig tartó üzemtervi ciklusra az alábbiak szerint:

A térképmellékleten jelölt vadászterület szöveges határleírása az alábbi figyelembevételével a következő:

A határvonal minden térmértékkel rendelkező vonalas létesítmény, illetve autópálya osztósávjának esetében azok hosszanti felező vonala.

Kiindulási pont a Bakonykúti-Csór közigazgatási határ és a Fejér Veszprém megyehatár találkozási pontja.

Innen É-i irányban a Fejér Veszprém megyehatár a Tés-Szápár közútig. A Tés-Szápár közúton a Bakonycsernye-Csetény közútig. A Bakonycsernye-Csetény közúton Bakonycsernyéig. Bakonycsernye belterületén át (Arany J. u., Rákóczi u., Dózsa Gy. u.), majd a Bakonycsernye 0115/1, 0123 hrsz.-ú utakon, majd a Bakonycsernye 0112/7, 122/8, 0122/3 hrsz.-ok É-i oldalán. Tovább a Bakonycsernye 0170, 0212 hrsz.-ú utakon, majd Bakonycsernye 0202/5 hrsz. É-i oldalán. Tovább a Nagyveleg 0119, 0135 hrsz.-ú utakon, majd Nagyveleg belterületén át (Füzes. u., Móri u., Táncsics u., Dózsa Gy. u.). Tovább a Nagyveleg 03/2, 051/2 hrsz.-ú utakon, majd a Nagyveleg-Aka közigazgatási határon. Tovább az Aka 019/ hrsz. mentén, majd az Aka 011/3 hrsz.-ú úton majd az Aka 015 hrsz. É-oldalán futó úton az Aka-Mór közigazgatási határig. Mór 0749, 0740, 0755, 0752, 0856, 0951, 0940, 0936 hrsz.-ú utakon Tímárpusztáig. Innen a Tímárpusztára vezető úton Mór-Bakonycsernye közútig. Mór-Bakonycsernye közúton Bakonycsernye felé, majd a Bodajk 0124/2 hrsz.-ú úton a vasúti pályáig. A vasúti pályán Csókakő vasúti megállóhelyig. Innen tovább a vasúti pályán Moha rakodóig. Innen a Fehérvárcsurgó 0184 hrsz.-ú úton a Kincsesbányára vezető útig. Tovább a Fehérvárcsurgó 0183, 010 hrsz.-ú utakon, majd Kincsesbánya 3066, 3430, 3020, hrsz.-ú utakon (Kincsesbánya belterületén át) az Iszkaszentgyörgy-Isztimér közútra, tovább az Iszkaszentgyörgy-Isztimér közúton. Erről letérünk az Iszkaszentgyörgy 0285/3 hrsz.-nál, majd tovább az Iszkaszentgyörgy 0285/3, 0286/3 hrsz.-ok É-i oldalán. Tovább az Iszkaszentgyörgy 0293 hrsz.-ú úton NY felé, majd az Iszkaszentgyörgy-Isztimér, majd az Csór-Bakonykúti közigazgatási határ mentén a Fejér-Veszprém megyehatárig, a kiindulási pontig.

A vadászterület becsült mérete: 16794 ha

Az ajánlással érintett vadászterület a következő tájegységen belüli, lejáró üzemtervű vadászterületekkel szomszédos:

- 251320
- 400210
- 401110
- 401210
- 400410
- 251310

Az 1996. évi LV. törvény (Vtv.) 11/A. § (4) alapján, a vadászati hatóság az ajánlást a hirdetőtábláján, és elektronikus tájékoztatásra szolgáló honlapján legalább harminc napra hirdetmény formájában közzéteszi. A vadászati hatóság kezdeményezi minden érintett település önkormányzatának hirdetőtábláján, illetve elektronikus tájékoztatásra szolgáló honlapján a hirdetmény formájában való közzétételt, amelyet az önkormányzat tájékoztató jelleggel legalább harminc napra közzétesz.

A Vtv 11/A. § (5) bekezdése alapján az ajánlással érintett vadászterület földtulajdonosa az ajánlásra

a) a vadászterület határaival kapcsolatos módosító javaslatot, illetve

b) új vadászterület kialakítását célzó javaslatot [az a) és b) pont a továbbiakban együtt: **módosító javaslat**]

nyújthat be a vadászati hatósághoz a hatályos vadgazdálkodási üzemtervi ciklus utolsó vadászati évének május 15. napjáig.

- A földtulajdonos a módosító javaslatot **egyedül**, vagy **más földtulajdonossal együtt is** benyújthatja.
- A módosító javaslatot a 8. §-ban és a 19. § (2) bekezdésében meghatározott feltételek figyelembevételével lehet benyújtani, azzal, hogy **legalább háromszáz hektár, egybefüggő, vadászterületnek minősülő területre** vonatkozhat, amely terület legfeljebb egyharmada más, nem a módosító javaslatot benyújtó földtulajdonos(ok) tulajdonában is lehet.
- Az e § előírásainak megfelelő módosító javaslat befogadásáról a vadászati hatóság 10 napon belül végzéssel dönt. A **vadászati hatóság** módosító javaslat befogadásáról szóló **döntésével szemben** jogorvoslati kérelemmel a vadászterület határát megállapító döntéssel szemben benyújtott **fellebbezéssel** lehet élni.
- Ha a vadászati hatóság ajánlásában szereplő vadászterület határára nem érkezik érvényes módosító javaslat, a vadászati hatóság a vadászterület határának megállapítására vonatkozó szabályok szerint hivatalból megállapítja a vadászterület határát.

79/2004. (V. 4.) FVM rendelet (Vhr.) 7. § (1) bekezdése alapján a Vtv. 11/A. § (5) bekezdésében meghatározott módosító javaslatot ahhoz a vadászati hatósághoz kell benyújtani, amelyik az ajánlást tette.

- Ha a módosító javaslatot benyújtó tulajdonos nem személyesen tesz jognyilatkozatot, képviselétéről a Polgári Törvénykönyv képviseleti jogra vonatkozó rendelkezéseinek megfelelő és a Vhr. 15. számú mellékletben meghatározott adattartalommal kiállított írásbeli meghatalmazás útján gondoskodhat.
- A meghatalmazás a 9. § (3) bekezdésében meghatározott, a tulajdonjog igazolására elfogadható dokumentumok valamelyikével együtt érvényes.
- Állami tulajdonú földterület esetén a vadászati joggal kapcsolatos eljárásokban meghatalmazásnak minősül a vagyonkezelési szerződésbe foglalt, vadászati joggal

összefüggő képviseletre vonatkozó meghatalmazás, amely a meghatalmazott által bemutatott, a képviselettel érintett állami földterületek listájával együtt érvényes.

- A módosító javaslattal érintett ingatlan esetében, ha az ingatlanak több tulajdonosa van, érvényes jognyilatkozatot csak egy személy tehet. A tulajdonostársak képviseletükről tulajdoni hányaduk arányában számított szótöbbséggel határoznak.
- (6) Ha a földtulajdonos más földtulajdonossal együtt nyújt be módosító javaslatot a vadászati hatósághoz, a módosító javaslatban meg kell nevezni a módosító javaslat kapcsolattartóját (a továbbiakban: meghatalmazott kapcsolattartó).

A vadászati hatósághoz benyújtott módosító javaslatnak tartalmaznia kell:

- a) a módosító javaslatot benyújtó személy vagy a meghatalmazott kapcsolattartó teljes bizonyító erejű magánokiratba foglalt nyilatkozatát arra vonatkozóan, hogy a módosító javaslat **melyik ajánlásban szereplő** – kódszámokkal megjelölt – **vadászterületeket érinti;**
- b) a módosító **javaslattal érintett földterület határleírását;**
- c) a módosító javaslattal érintett földterület **legalább 1:25000 méretarányú** topográfiai térképi megjelenítését, feltüntetve az ajánlással érintett vadászterület **határvonalát;**
- d) a módosító javaslattal érintett földterületnek az ingatlanügyi hatóság által papíralapon vagy elektronikus adathordozón kiadott **helyrajzi számait és annak területi kiterjedését hektárban,** valamint a **földtulajdonosok nevét és tulajdoni hányadát;**
- e) a módosító javaslatot benyújtó személy vagy a meghatalmazott kapcsolattartó nyilatkozatát arról, hogy a tulajdonában, illetve a képviselt személyek tulajdonában lévő **földterület milyen százalékos arányban áll a módosító javaslattal érintett teljes földterülettel;**
- f) a módosító javaslatot benyújtó személy vagy a meghatalmazott **kapcsolattartó nevét és elérhetőségét.**

A módosító javaslat térképi megjelenítése és szöveges határleírása közötti eltérés esetén a szöveges határleírás tekintendő irányadónak.

Ha a vadászati hatóság ajánlásában szereplő vadászterület határára nem érkezik érvényes módosító javaslat, a vadászati hatóság a vadászterület határának megállapítására vonatkozó szabályok szerint hivatalból megállapítja a vadászterület határát.


A hirdetmény kifüggesztésének napja: 2016. március 31. (min. 30 nap, de a kifüggesztés és a levétel napja nem számít bele.)

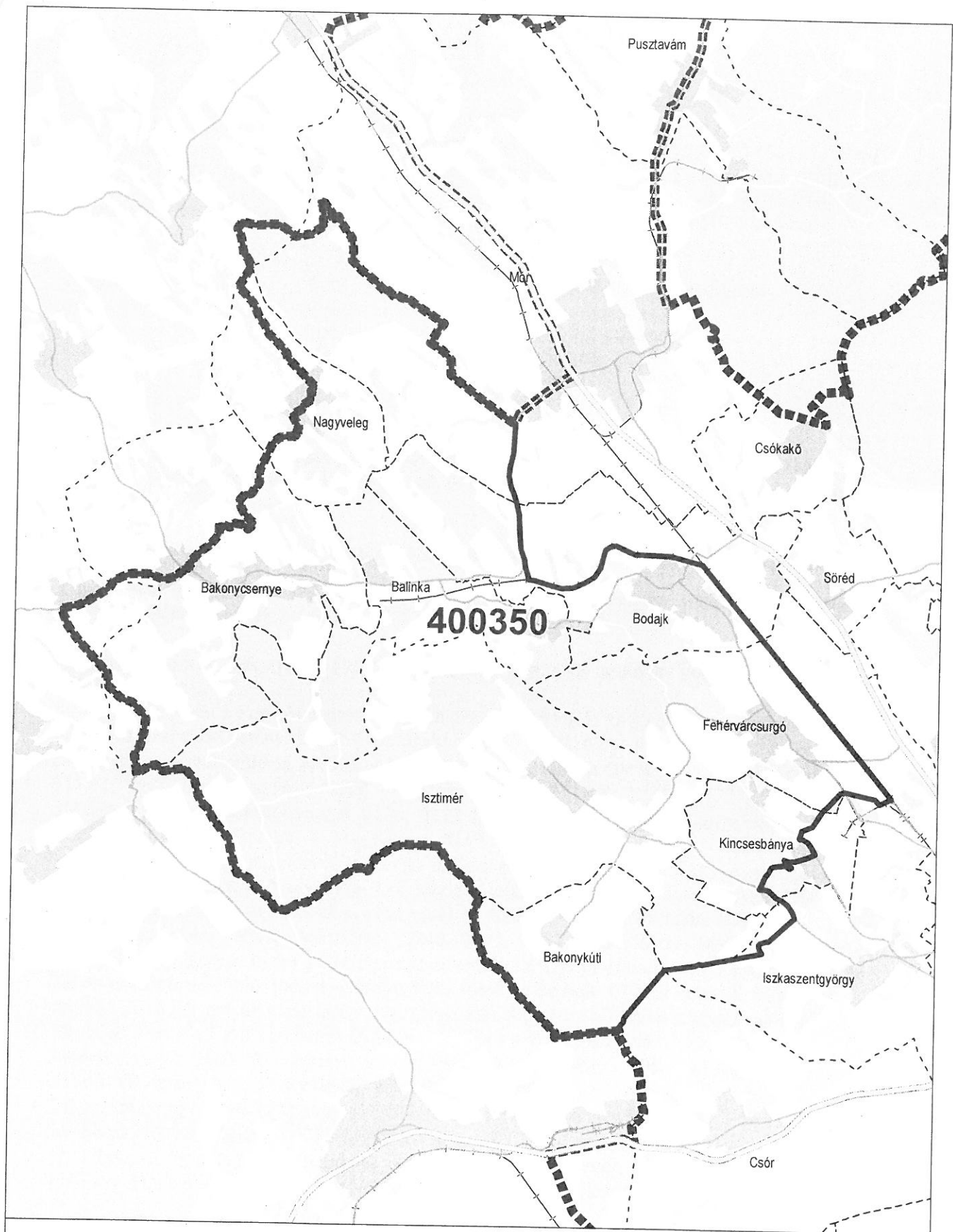
A hirdetmény levételének napja: 2016. május 2.

Az ajánlással szemben fellebbezésnek helye nincs.




Tájékoztatom, az ajánlással érintett vadászterület földtulajdonosait, hogy az ajánlással kapcsolatos iratokba a Fejér Megyei Kormányhivatal Élelmiszerlánc-biztonsági és Földművelésügyi Főosztályának Földművelésügyi Osztályán (2481 Velence, Ország u. 23.) ügyfélfogadási időben (H-CS: 8.00-11.30, K: 13.00-16.00) betekinthez.

Székesfehérvár, 2016. március 30.


Dr. Simon László
 kormány megbízott



1:125 000

-  vadászterület ajánlott határa
-  Fejér megyei településhatár
-  illetékesség határa